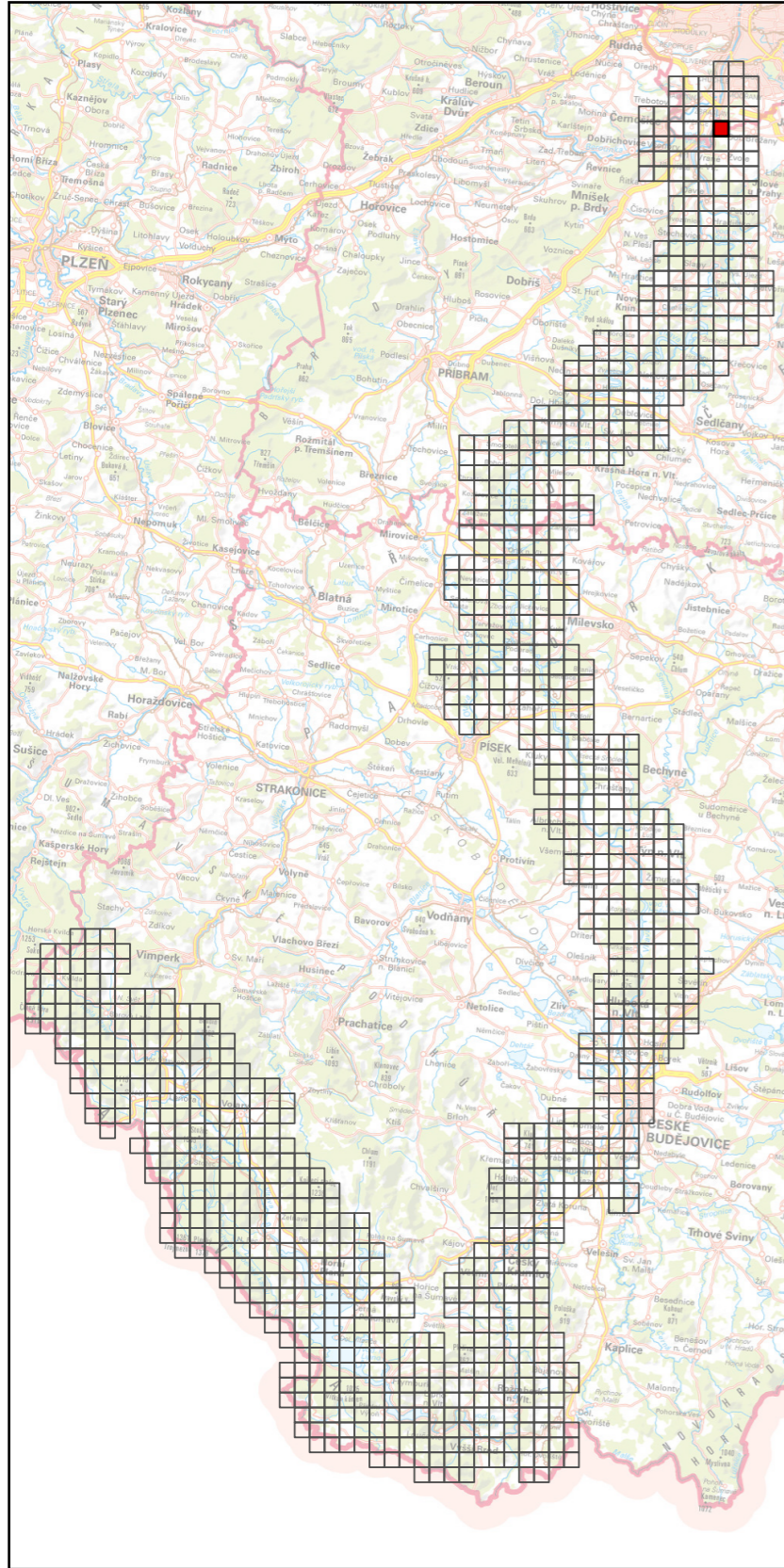


Georeferencované a mozaikované mapy Čísařských povinných otisků stabilního katastru, 1: 6000

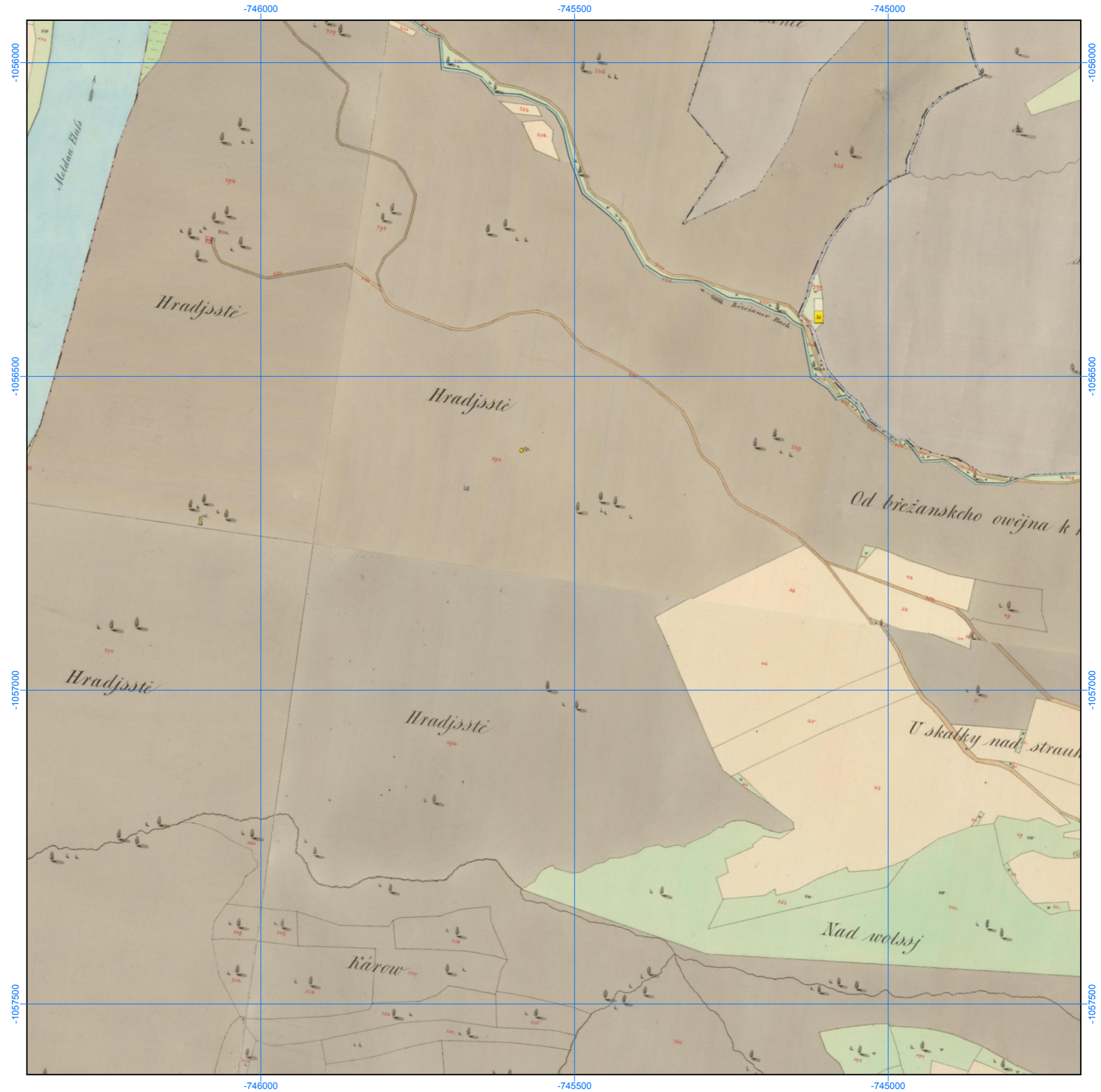
Číslo mapového listu: 1100



Specializovaná mapa s odborným obsahem byla vytvořena v rámci projektu "Vltava – proměny historické krajiny v důsledku povodní, stavby přehrad a změn ve využití území s vazbami na kulturní a společenské aktivity v okolí řeky" programu NAKI II MK ČR.

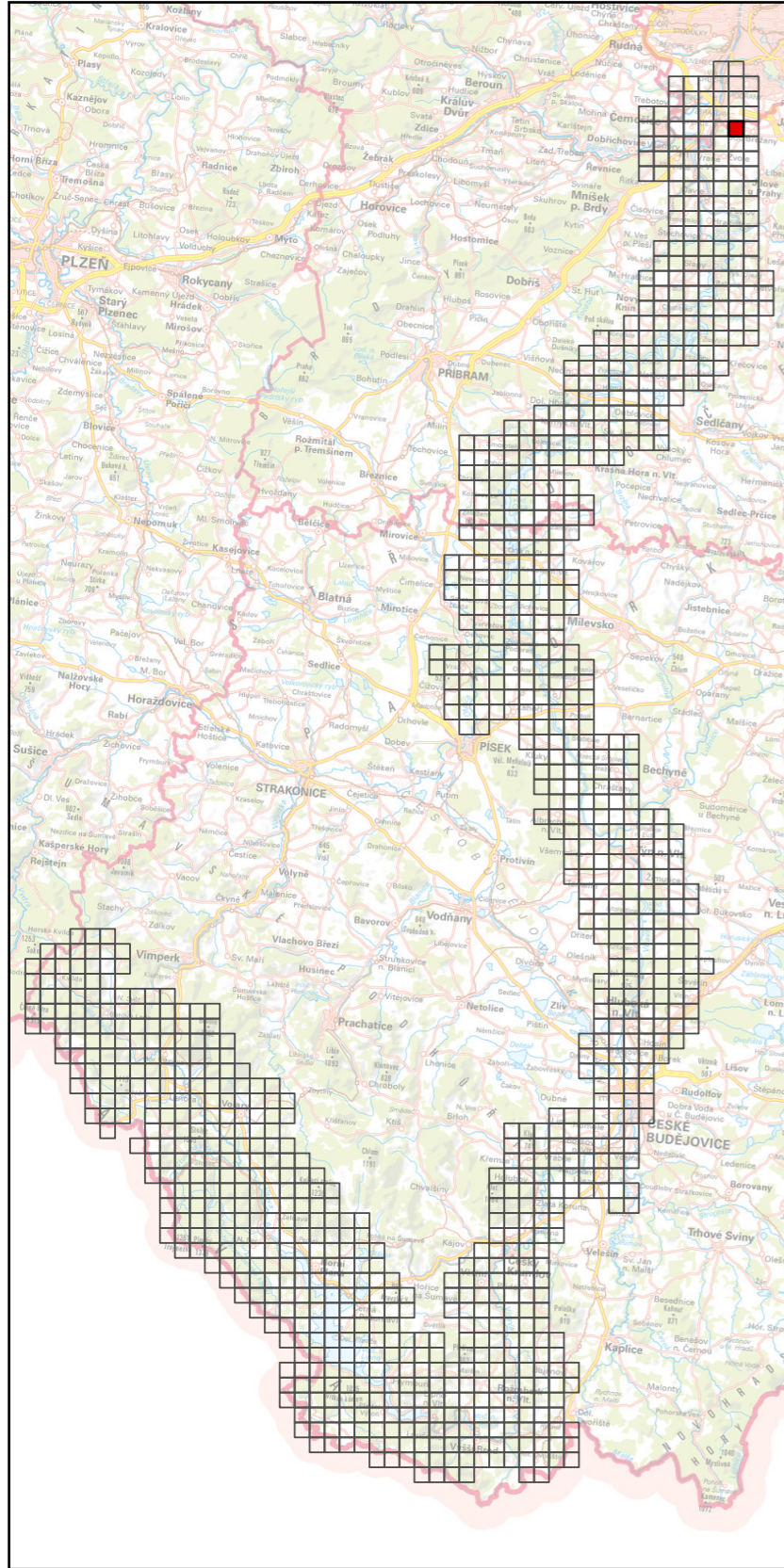
Zdrojová data: ÚAZK, WMS ČÚZK

Souřadnicový systém: upravený S-JTSK (prohozené a záporné souřadnice, v GIS zpravidla označené "SJTSK Krovak East North")



Georeferencované a mozaikované mapy Čísařských povinných otisků stabilního katastru, 1: 6000

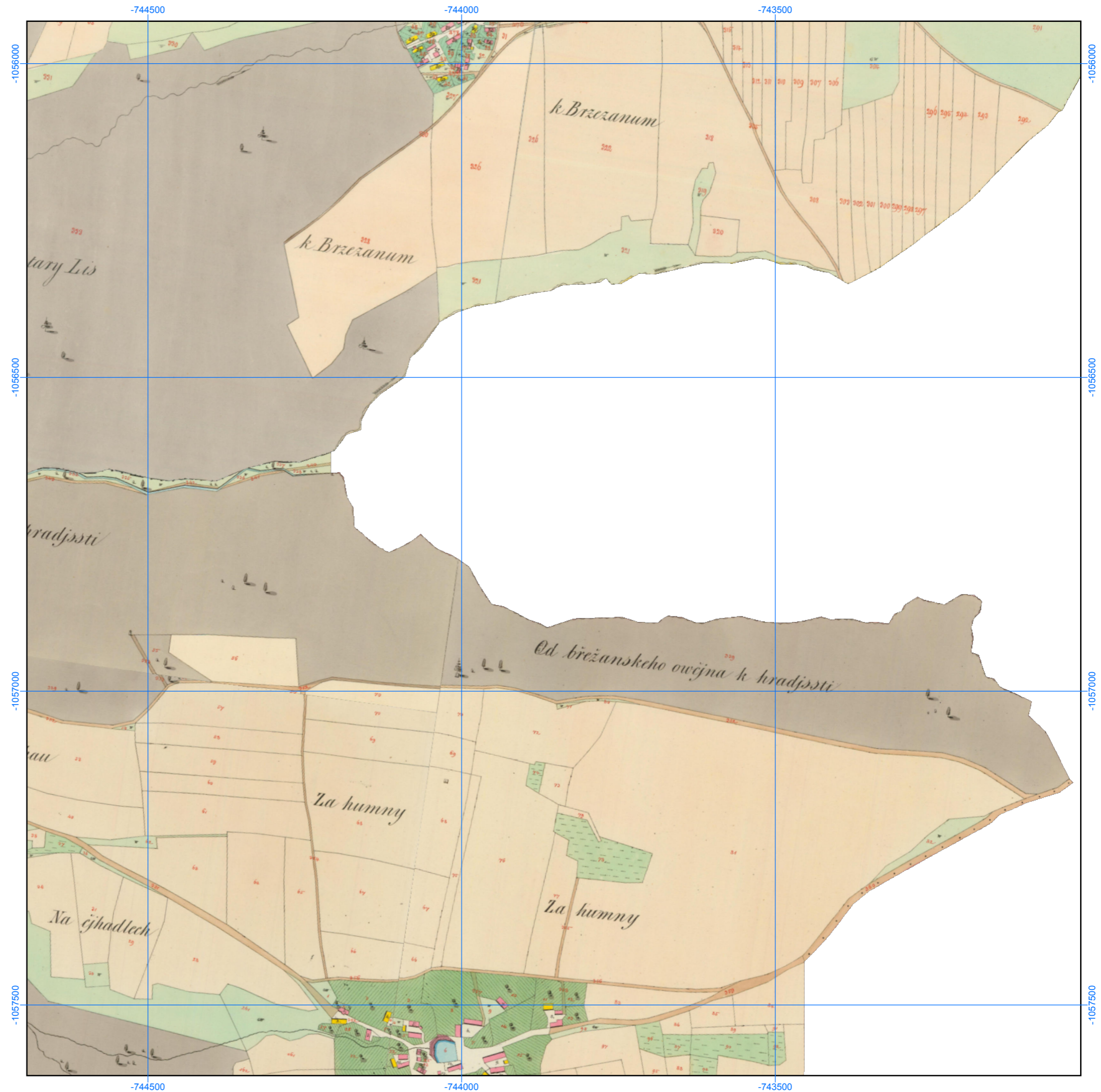
Číslo mapového listu: 1101



Specializovaná mapa s odborným obsahem byla vytvořena v rámci projektu "Vltava – proměny historické krajiny v důsledku povodní, stavby přehrad a změn ve využití území s vazbami na kulturní a společenské aktivity v okolí řeky" programu NAKI II MK ČR.

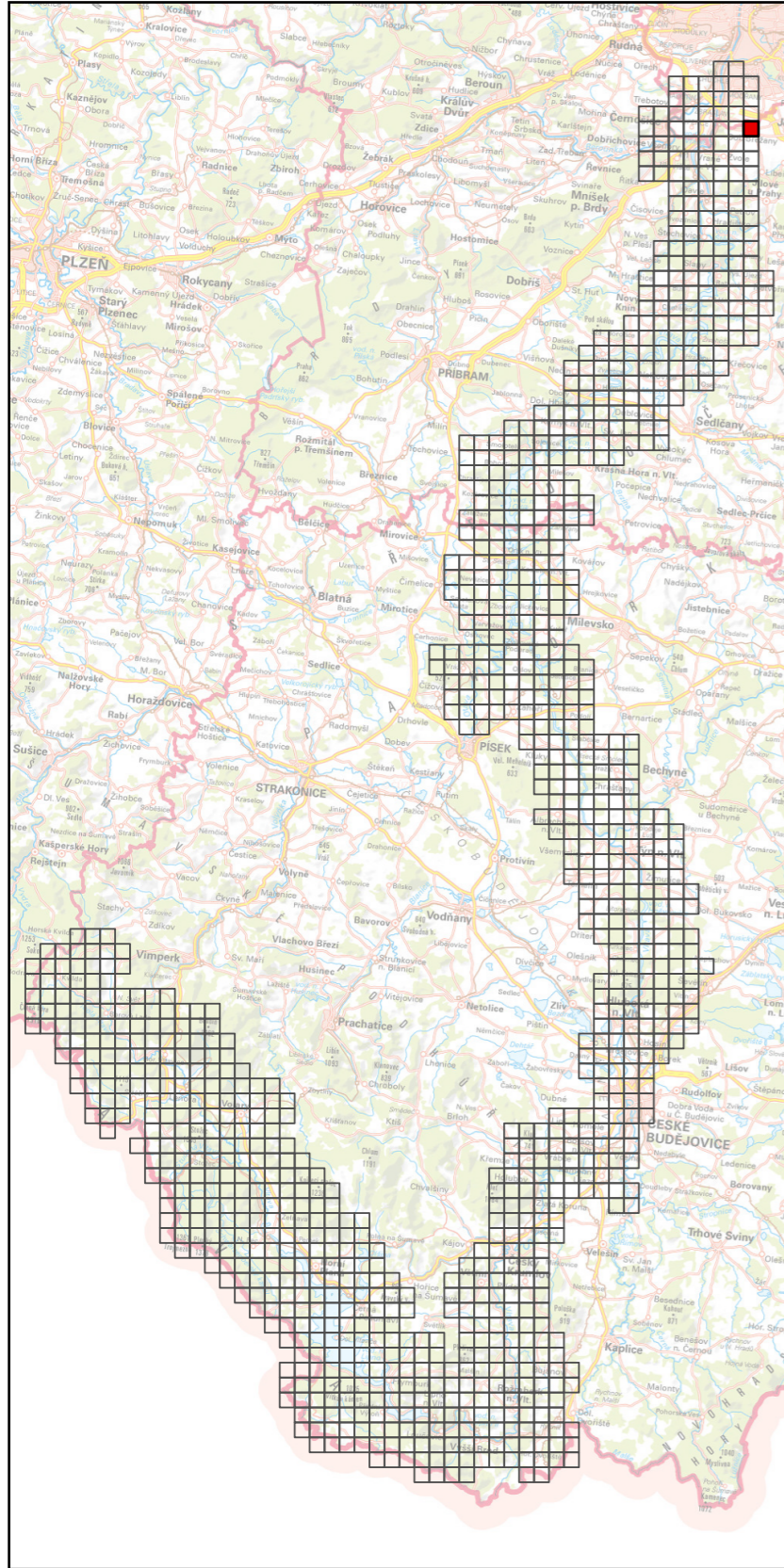
Zdrojová data: ÚAZK, WMS ČÚZK

Souřadnicový systém: upravený S-JTSK (prohozené a záporné souřadnice, v GIS zpravidla označené "SJTSK Krovak East North")



Georeferencované a mozaikované mapy Císařských povinných otisků stabilního katastru, 1: 6000


Číslo mapového listu: 1102



Specializovaná mapa s odborným obsahem byla vytvořena v rámci projektu "Vltava – proměny historické krajiny v důsledku povodní, stavby přehrad a změn ve využití území s vazbami na kulturní a společenské aktivity v okolí řeky" programu NAKI II MK ČR.

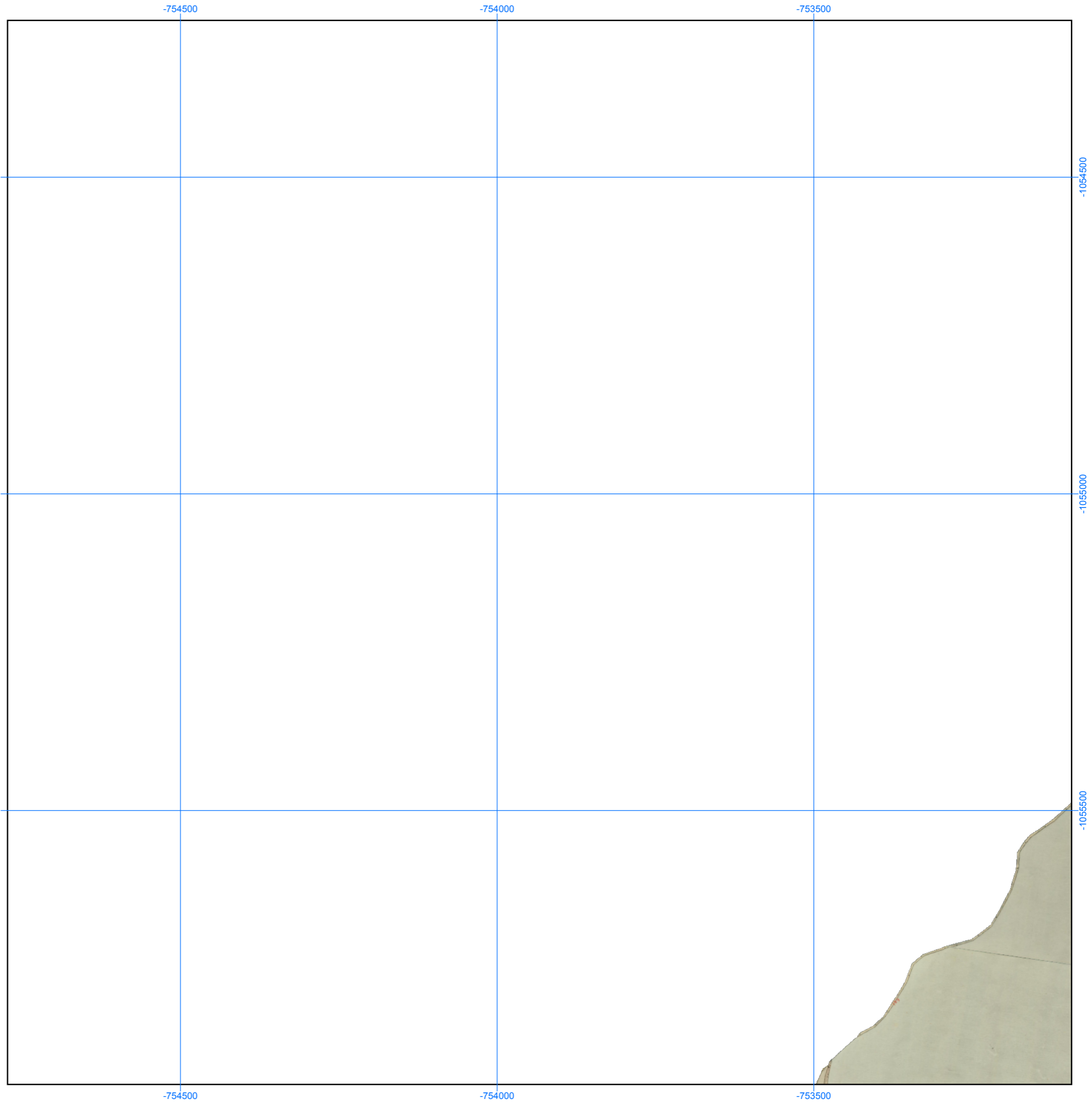
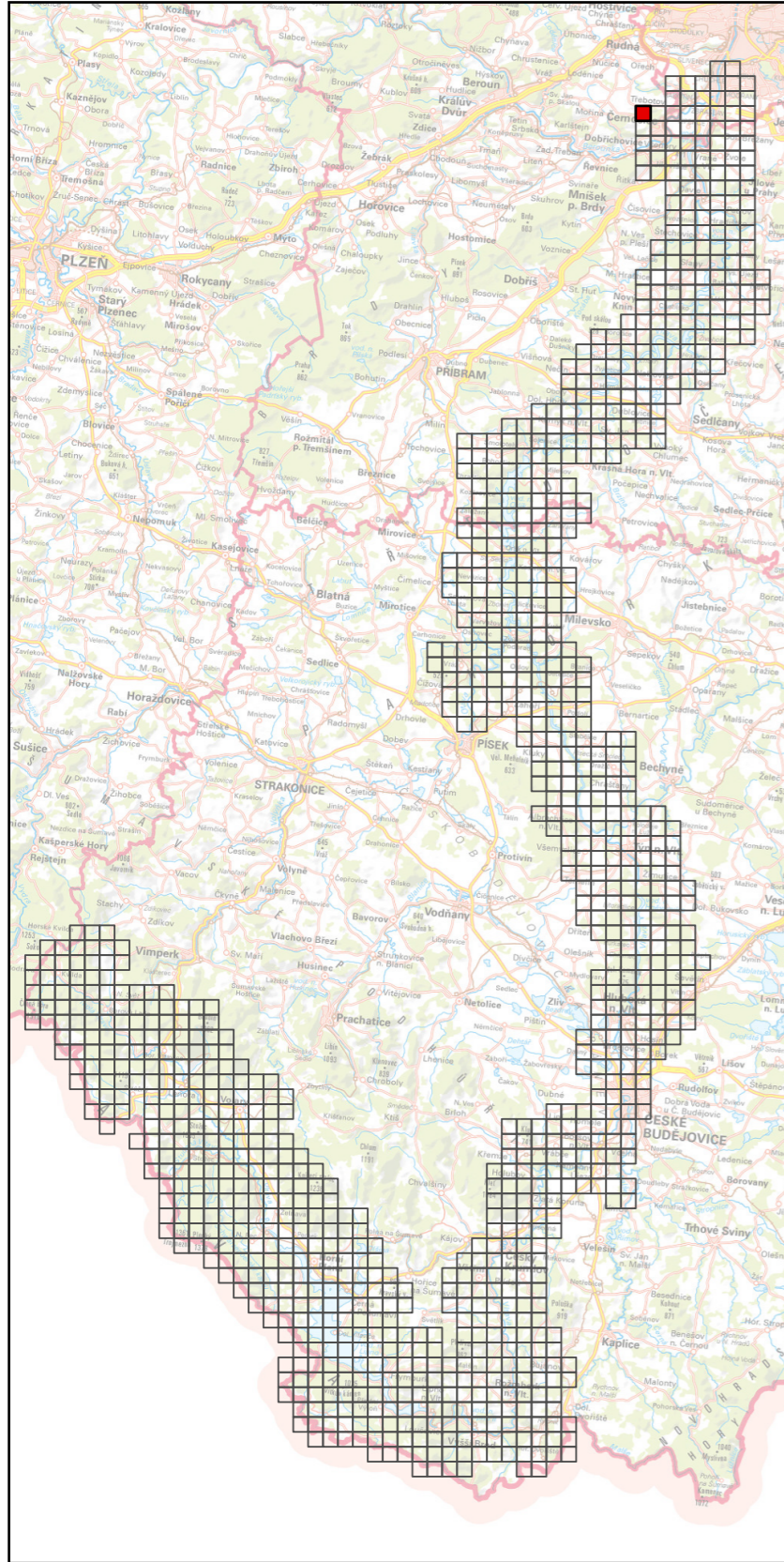
Zdrojová data: ÚAZK, WMS ČÚZK

Souřadnicový systém: upravený S-JTSK (prohozené a záporné souřadnice, v GIS zpravidla označené "SJTSK Krovak East North")



Georeferencované a mozaikované mapy Císařských povinných otisků stabilního katastru, 1: 6000

Číslo mapového listu: 1103



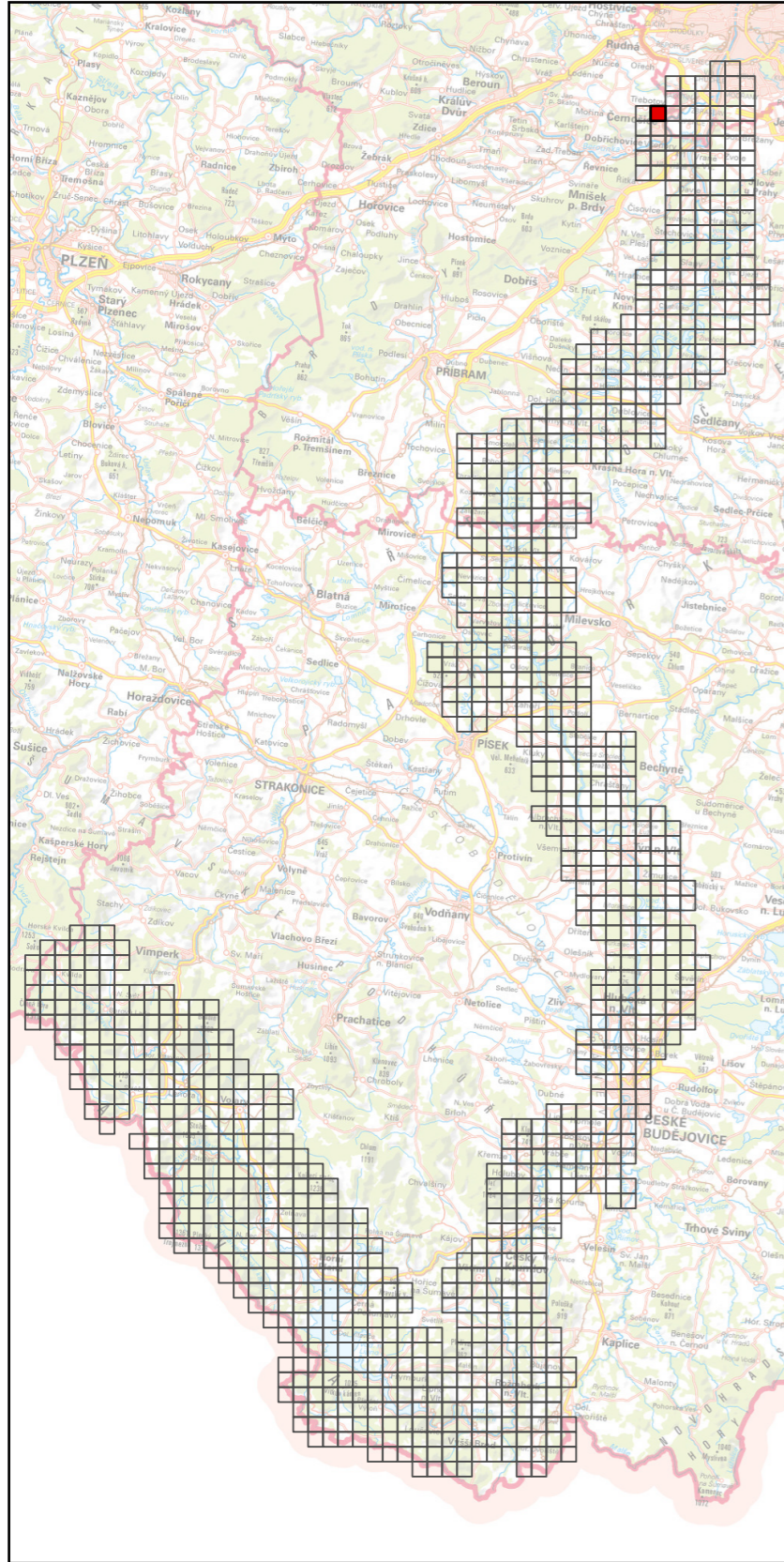
Specializovaná mapa s odborným obsahem byla vytvořena v rámci projektu "Vltava – proměny historické krajiny v důsledku povodní, stavby přehrad a změn ve využití území s vazbami na kulturní a společenské aktivity v okolí řeky" programu NAKI II MK ČR.

Zdrojová data: ÚAZK, WMS ČÚZK

Souřadnicový systém: upravený S-JTSK (prohozené a záporné souřadnice, v GIS zpravidla označené "SJTSK Krovak East North")

Georeferencované a mozaikované mapy Císařských povinných otisků stabilního katastru, 1: 6000

Číslo mapového listu: 1104



Specializovaná mapa s odborným obsahem byla vytvořena v rámci projektu "Vltava – proměny historické krajiny v důsledku povodní, stavby přehrad a změn ve využití území s vazbami na kulturní a společenské aktivity v okolí řeky" programu NAKI II MK ČR.

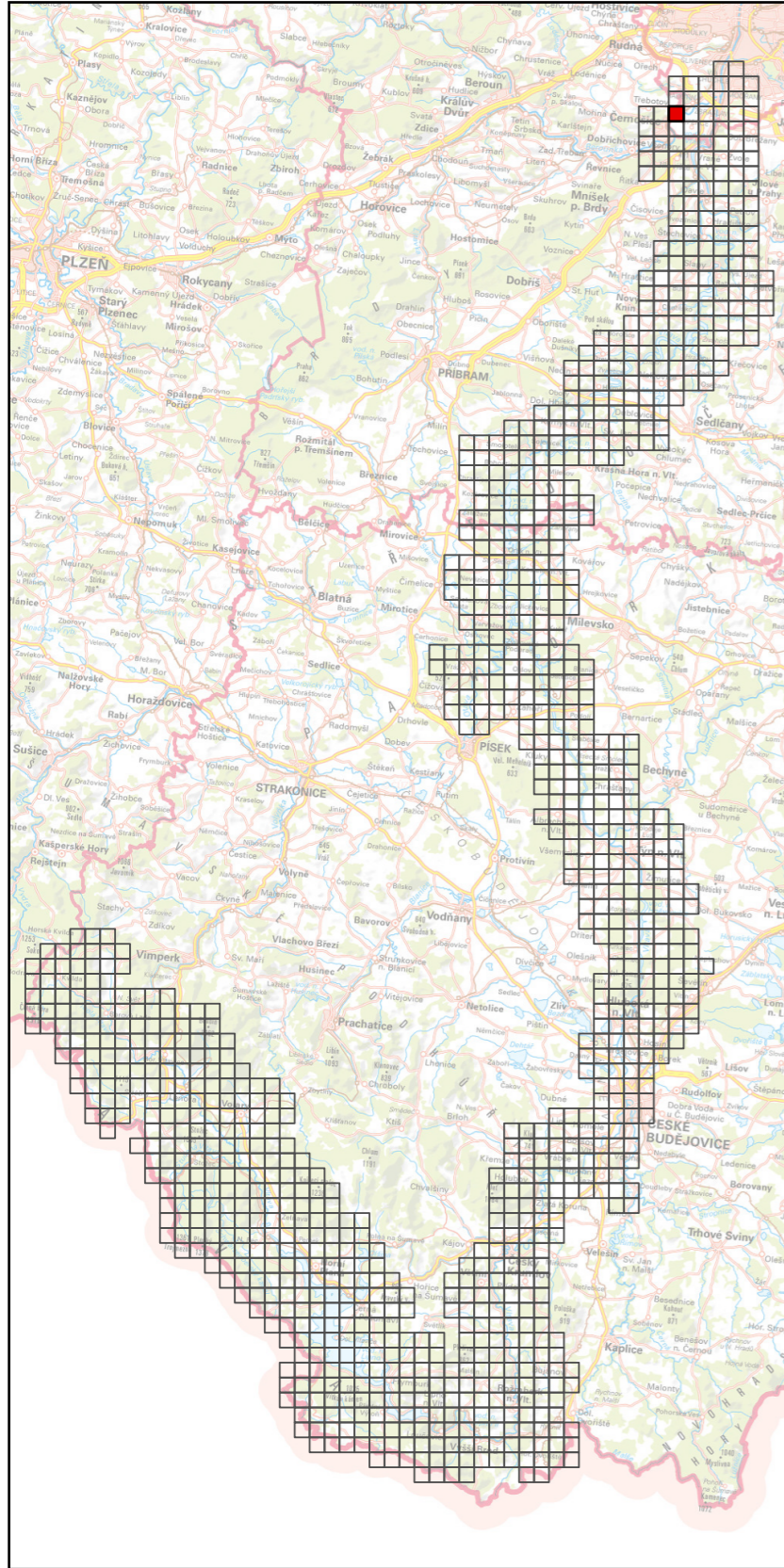
Zdrojová data: ÚAZK, WMS ČÚZK

Souřadnicový systém: upravený S-JTSK (prohozené a záporné souřadnice, v GIS zpravidla označené "SJTSK Krovak East North")



Georeferencované a mozaikované mapy Císařských povinných otisků stabilního katastru, 1: 6000

Číslo mapového listu: 1105



Specializovaná mapa s odborným obsahem byla vytvořena v rámci projektu "Vltava – proměny historické krajiny v důsledku povodní, stavby přehrad a změn ve využití území s vazbami na kulturní a společenské aktivity v okolí řeky" programu NAKI II MK ČR.

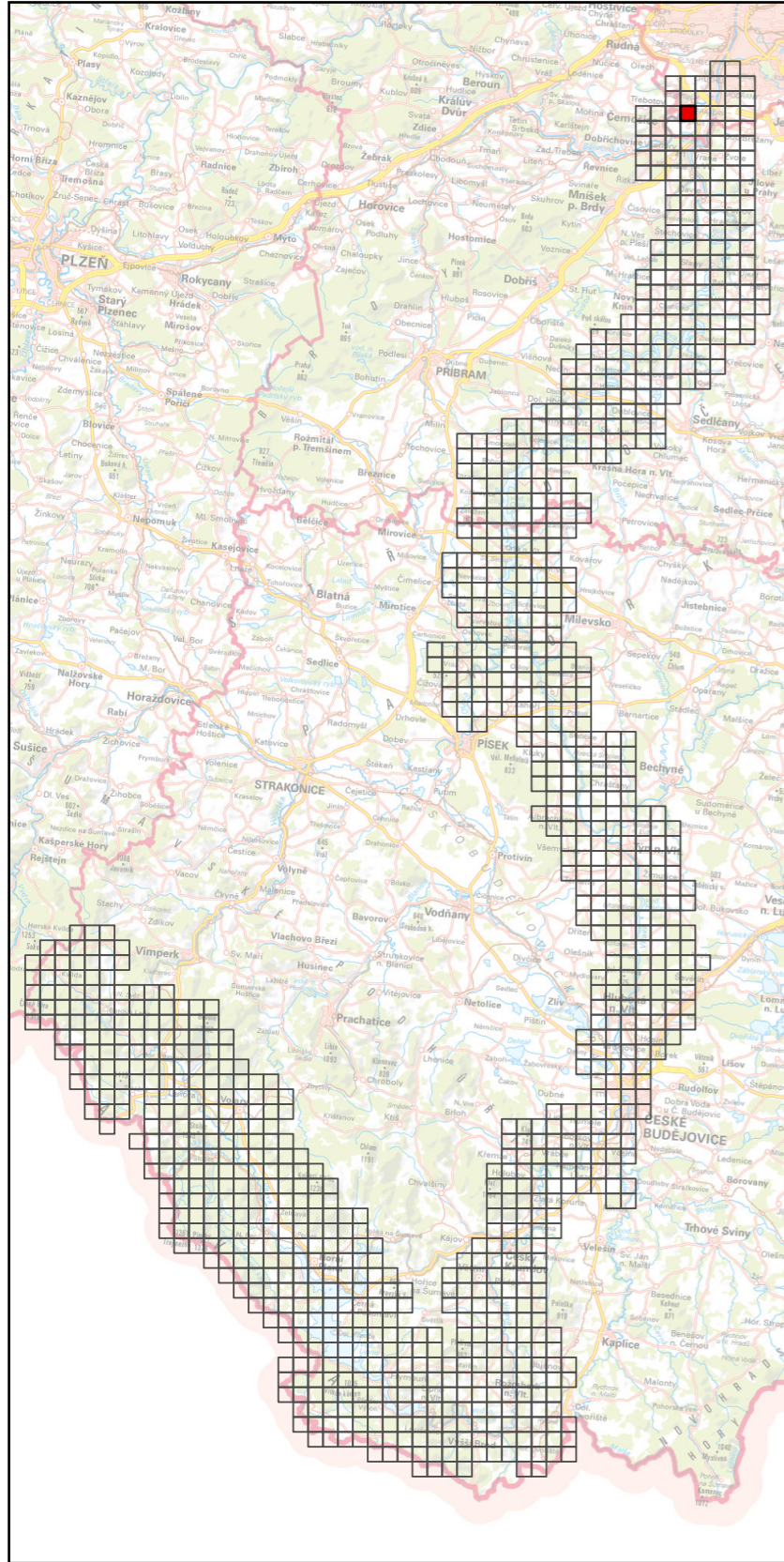
Zdrojová data: ÚAZK, WMS ČÚZK

Souřadnicový systém: upravený S-JTSK (prohozené a záporné souřadnice, v GIS zpravidla označené "SJTSK Krovak East North")



Georeferencované a mozaikované mapy Císařských povinných otisků stabilního katastru, 1: 6000

Číslo mapového listu: 1106



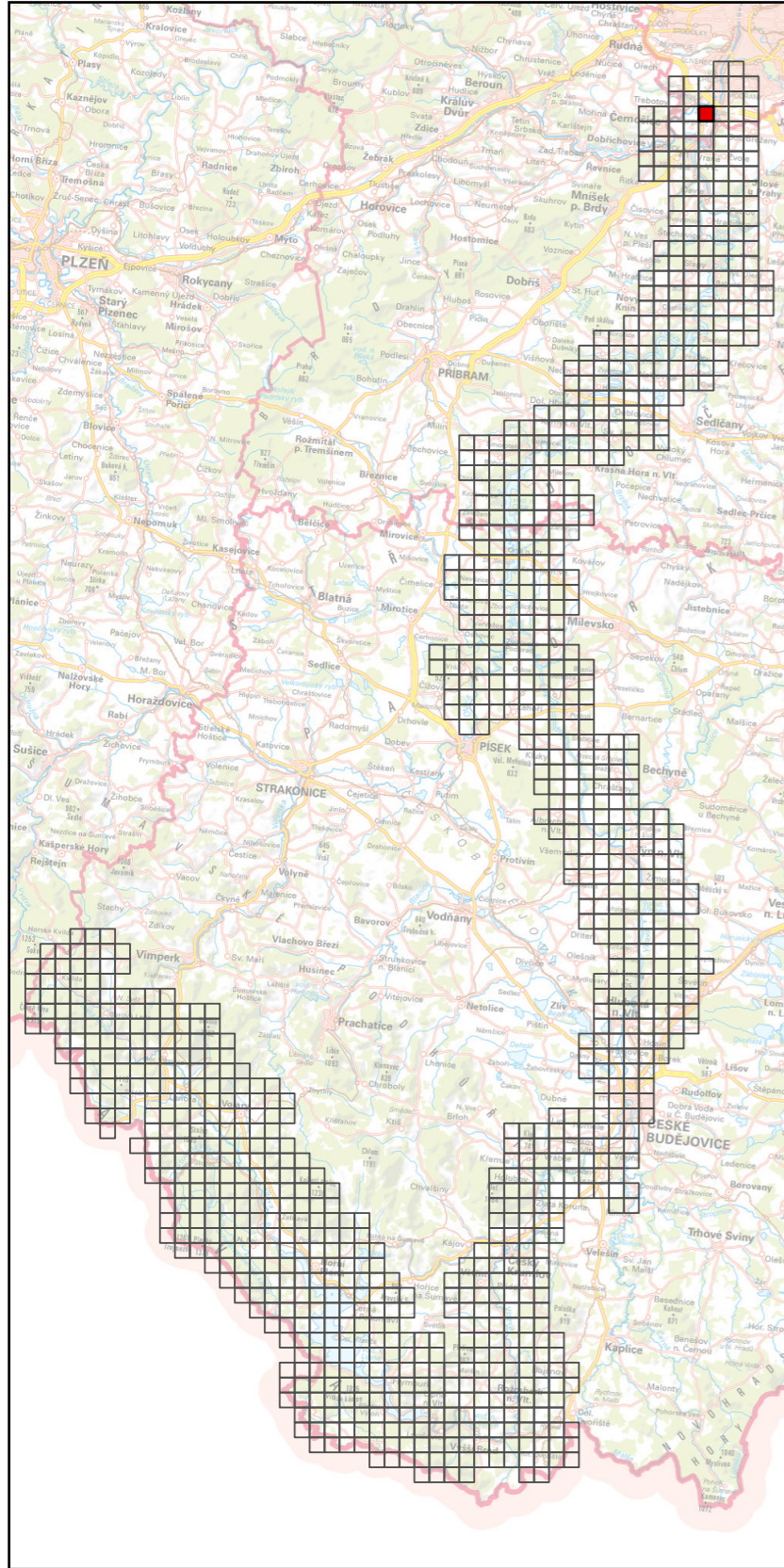
Specializovaná mapa s odborným obsahem byla vytvořena v rámci projektu "Vltava – proměny historické krajiny v důsledku povodní, stavby přehrad a změn ve využití území s vazbami na kulturní a společenské aktivity v okolí řeky" programu NAKI II MK ČR.

Zdrojová data: ÚAZK, WMS ČÚZK

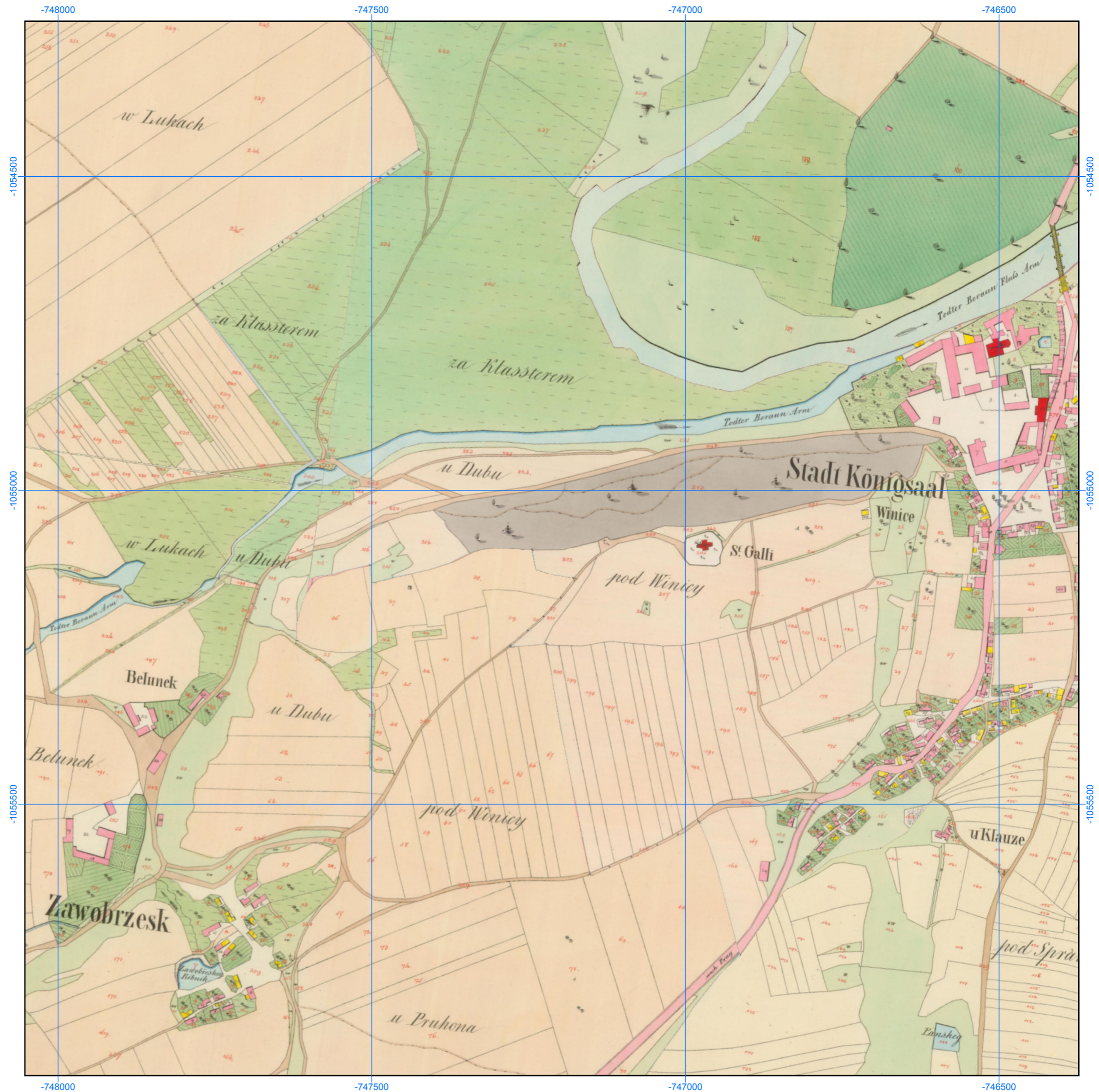
Souřadnicový systém: upravený S-JTSK (prohozené a záporné souřadnice, v GIS zpravidla označené "SJTSK Krovak East North")

Georeferencované a mozaikované mapy Císařských povinných otisků stabilního katastru, 1: 6000

Číslo mapového listu: 1107

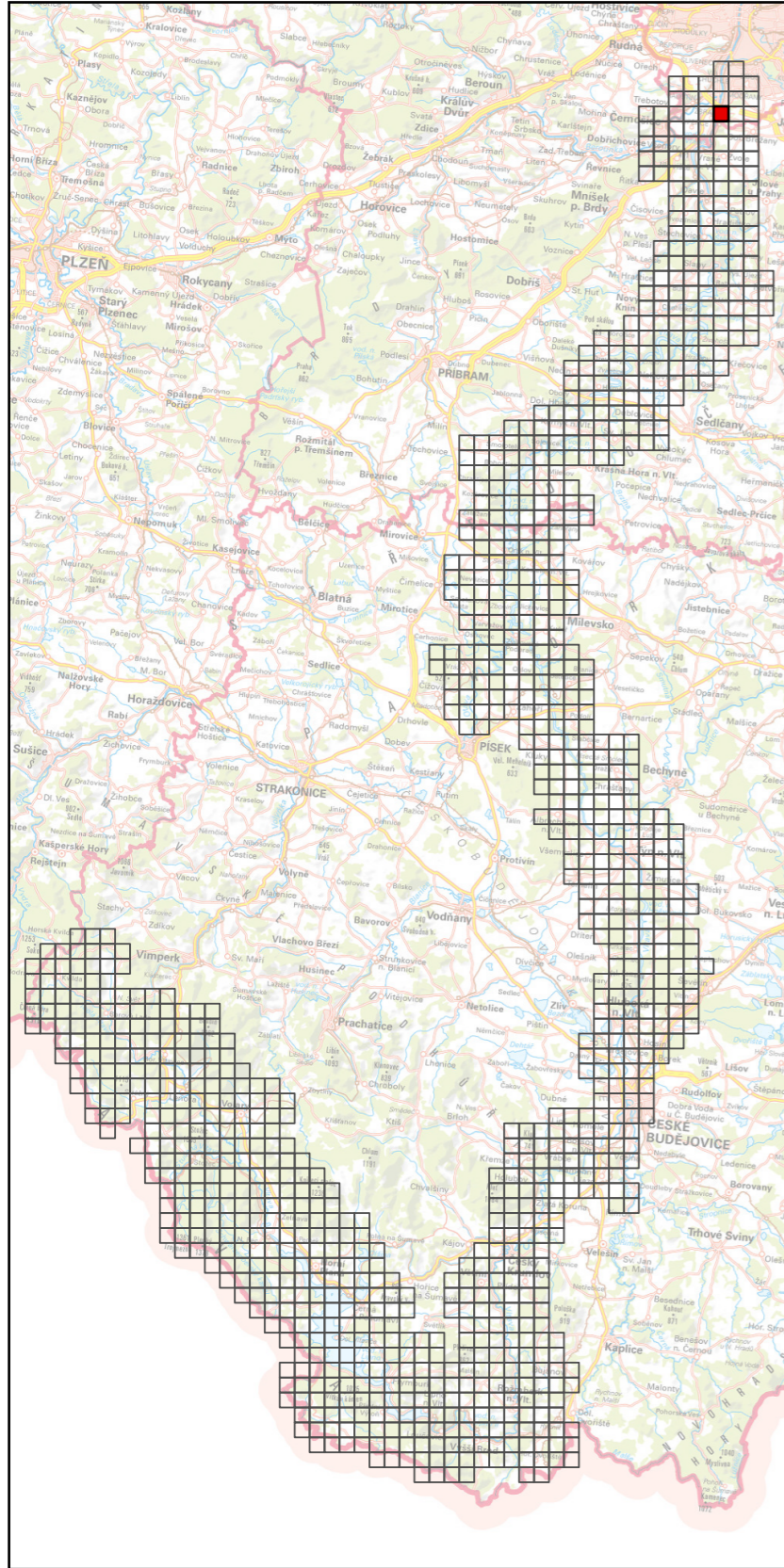


Specializovaná mapa s odborným obsahem byla vytvořena v rámci projektu "Vltava – proměny historické krajiny v důsledku povodní, stavby přehrad a změn ve využití území s vazbami na kulturní a společenské aktivity v okolí řeky" programu NAKI II MK ČR.
Zdrojová data: ÚAZK, WMS ČÚZK
Souřadnicový systém: upravený S-JTSK (prohozené a záporné souřadnice, v GIS zpravidla označené "SJTSK Krovak East North")



Georeferencované a mozaikované mapy Čísařských povinných otisků stabilního katastru, 1: 6000

Číslo mapového listu: 1108



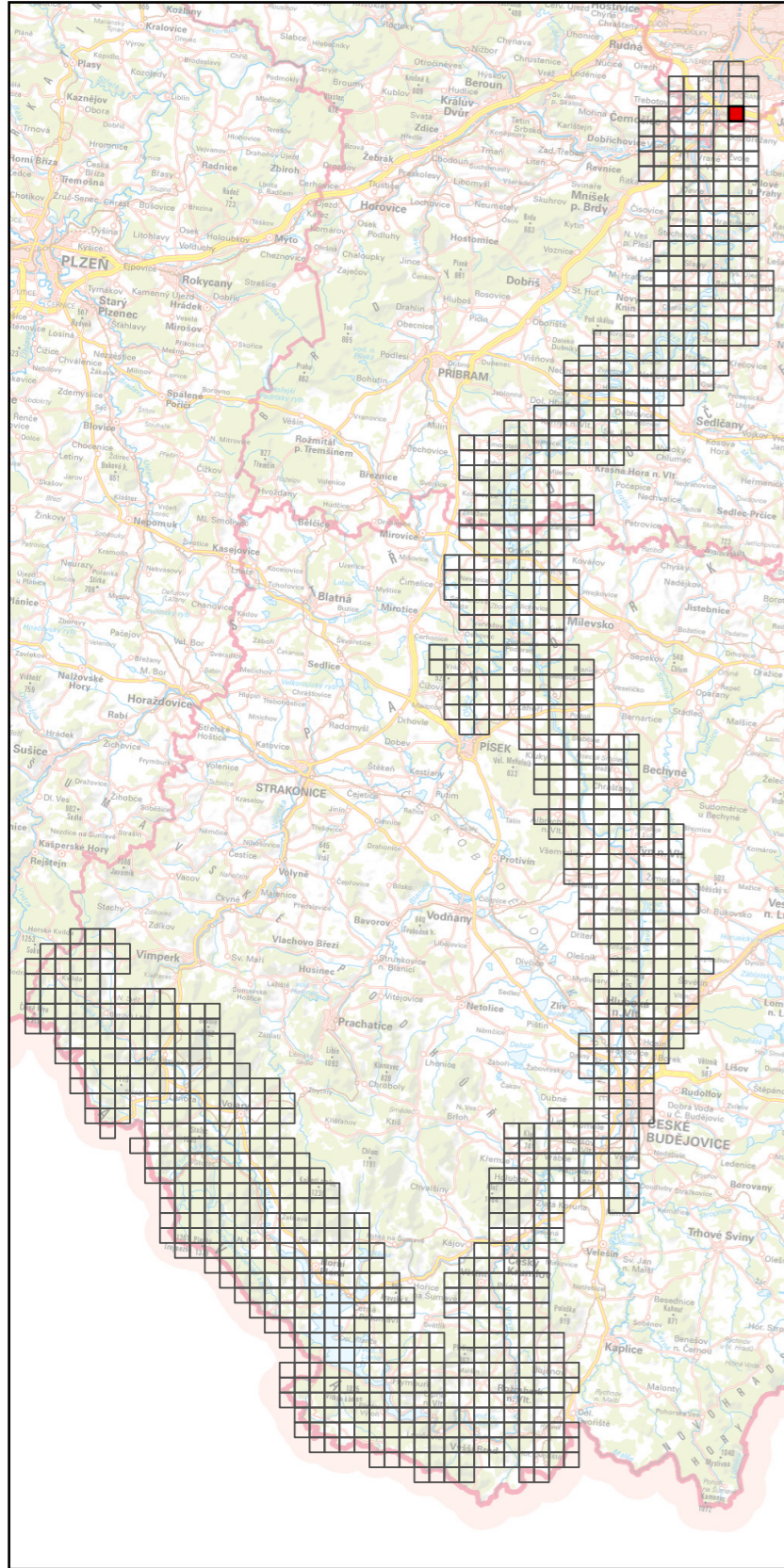
Specializovaná mapa s odborným obsahem byla vytvořena v rámci projektu "Vltava – proměny historické krajiny v důsledku povodní, stavby přehrad a změn ve využití území s vazbami na kulturní a společenské aktivity v okolí řeky" programu NAKI II MK ČR.

Zdrojová data: ÚAZK, WMS ČÚZK

Souřadnicový systém: upravený S-JTSK (prohozené a záporné souřadnice, v GIS zpravidla označené "SJTSK Krovak East North")

Georeferencované a mozaikované mapy Císařských povinných otisků stabilního katastru, 1: 6000

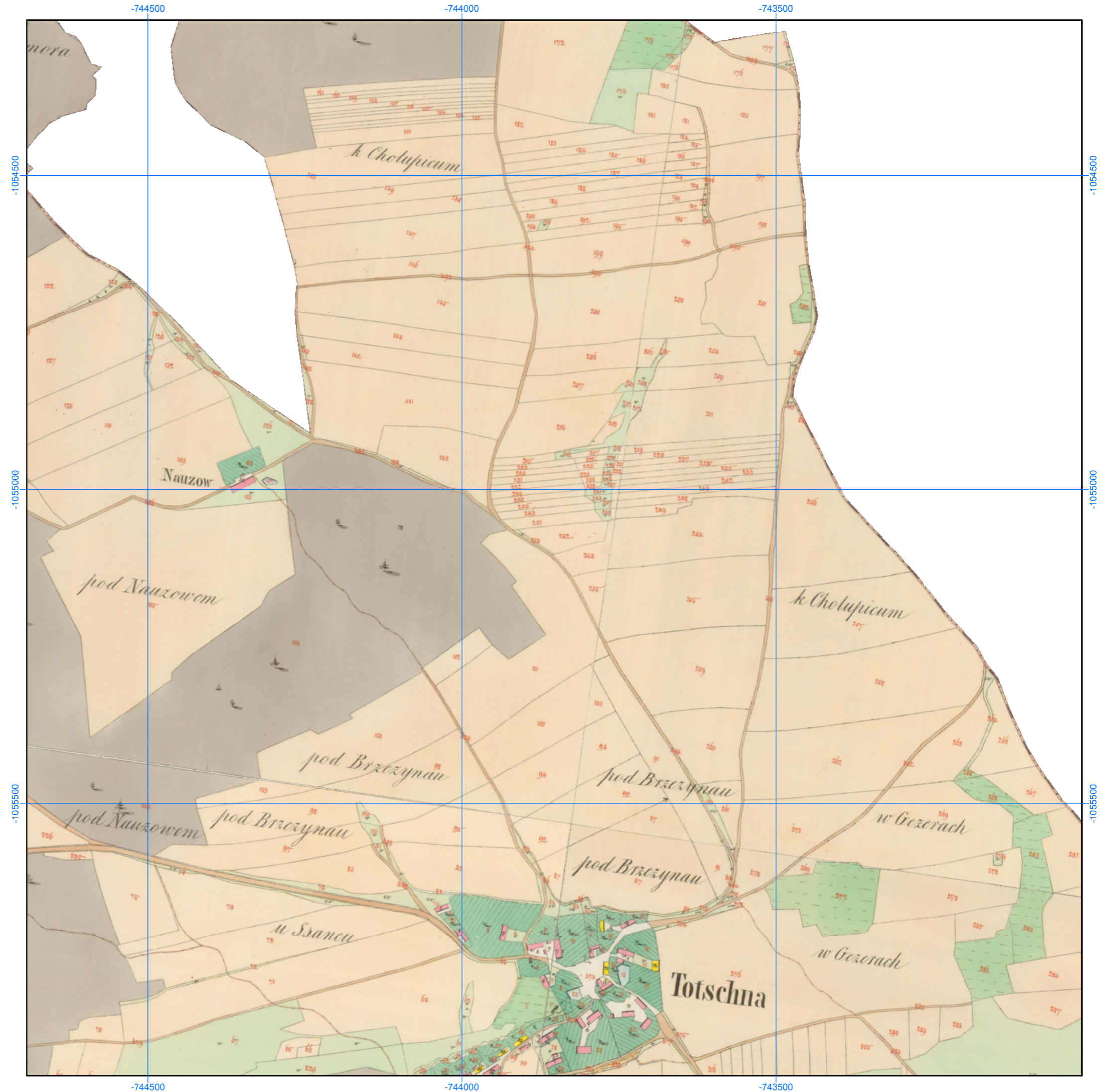
Číslo mapového listu: 1109



Specializovaná mapa s odborným obsahem byla vytvořena v rámci projektu "Vltava – proměny historické krajiny v důsledku povodní, stavby přehrad a změn ve využití území s vazbami na kulturní a společenské aktivity v okolí řeky" programu NAKI II MK ČR.

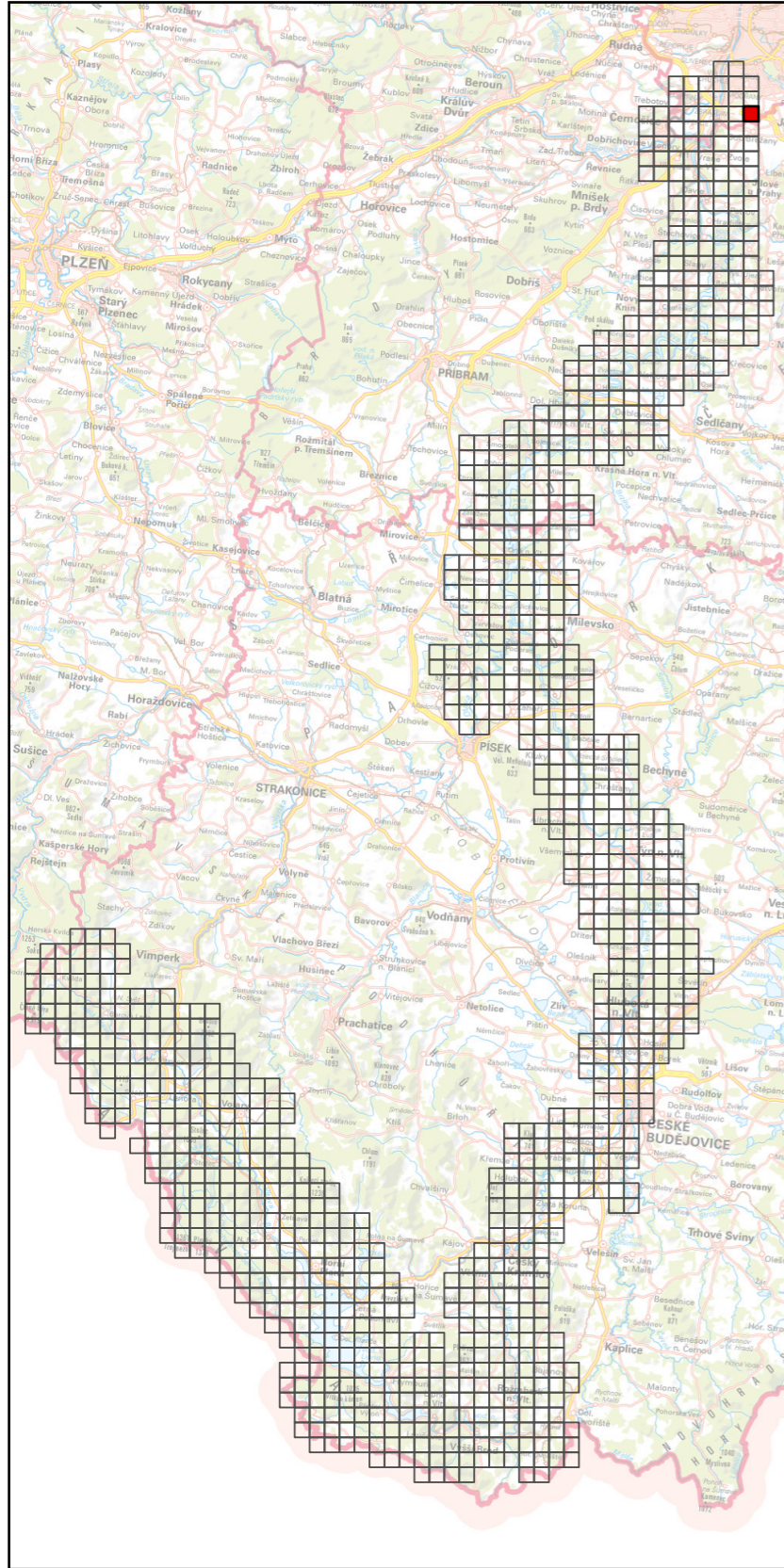
Zdrojová data: ÚAZK, WMS ČÚZK

Souřadnicový systém: upravený S-JTSK (prohozené a záporné souřadnice, v GIS zpravidla označené "SJTSK Krovak East North")



Georeferencované a mozaikované mapy Císařských povinných otisků stabilního katastru, 1: 6000


Číslo mapového listu: 1110



Specializovaná mapa s odborným obsahem byla vytvořena v rámci projektu "Vltava – proměny historické krajiny v důsledku povodní, stavby přehrad a změn ve využití území s vazbami na kulturní a společenské aktivity v okolí řeky" programu NAKI II MK ČR.

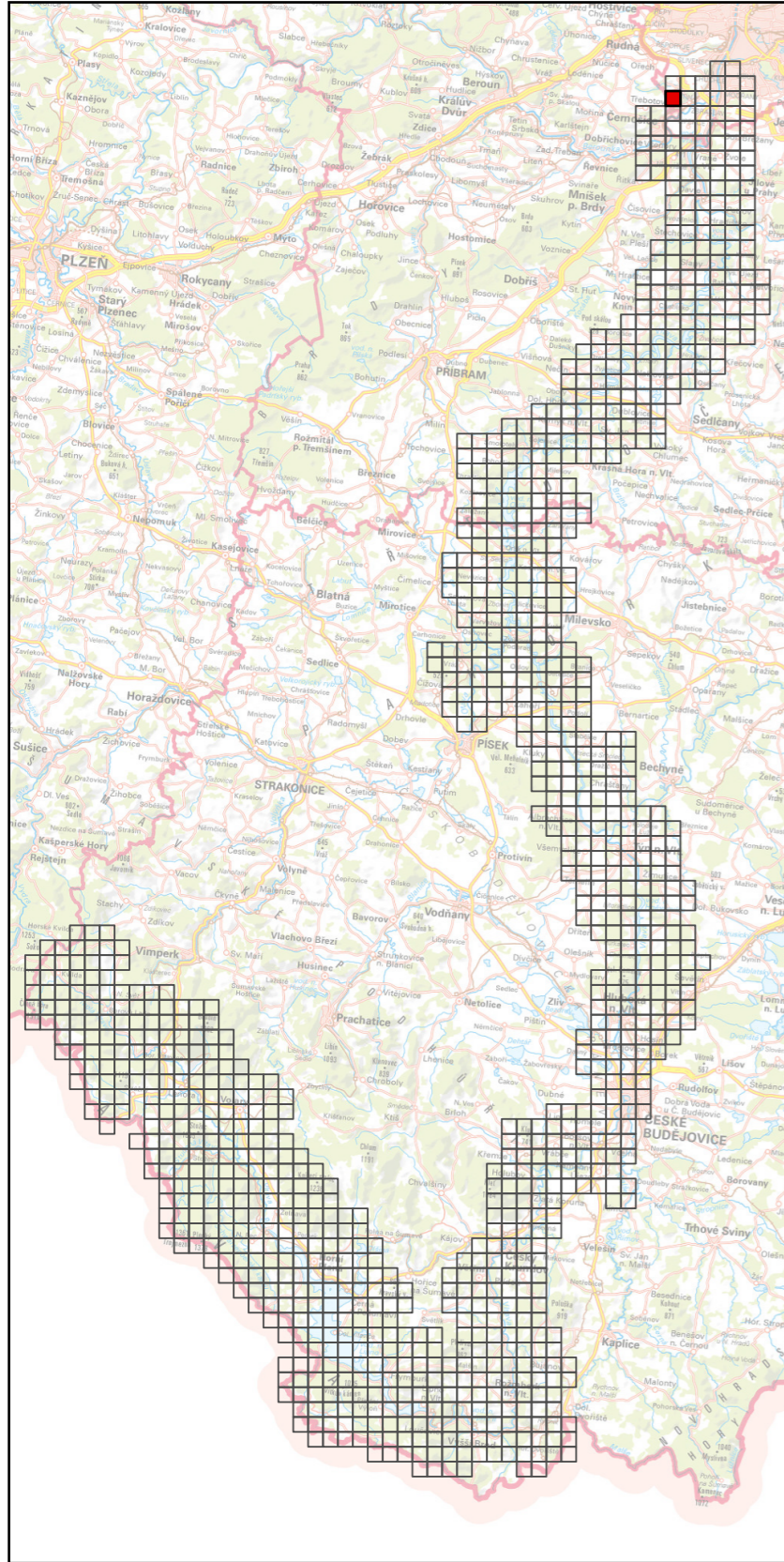
Zdrojová data: ÚAZK, WMS ČÚZK

Souřadnicový systém: upravený S-JTSK (prohozené a záporné souřadnice, v GIS zpravidla označené "SJTSK Krovak East North")



Georeferencované a mozaikované mapy Císařských povinných otisků stabilního katastru, 1: 6000

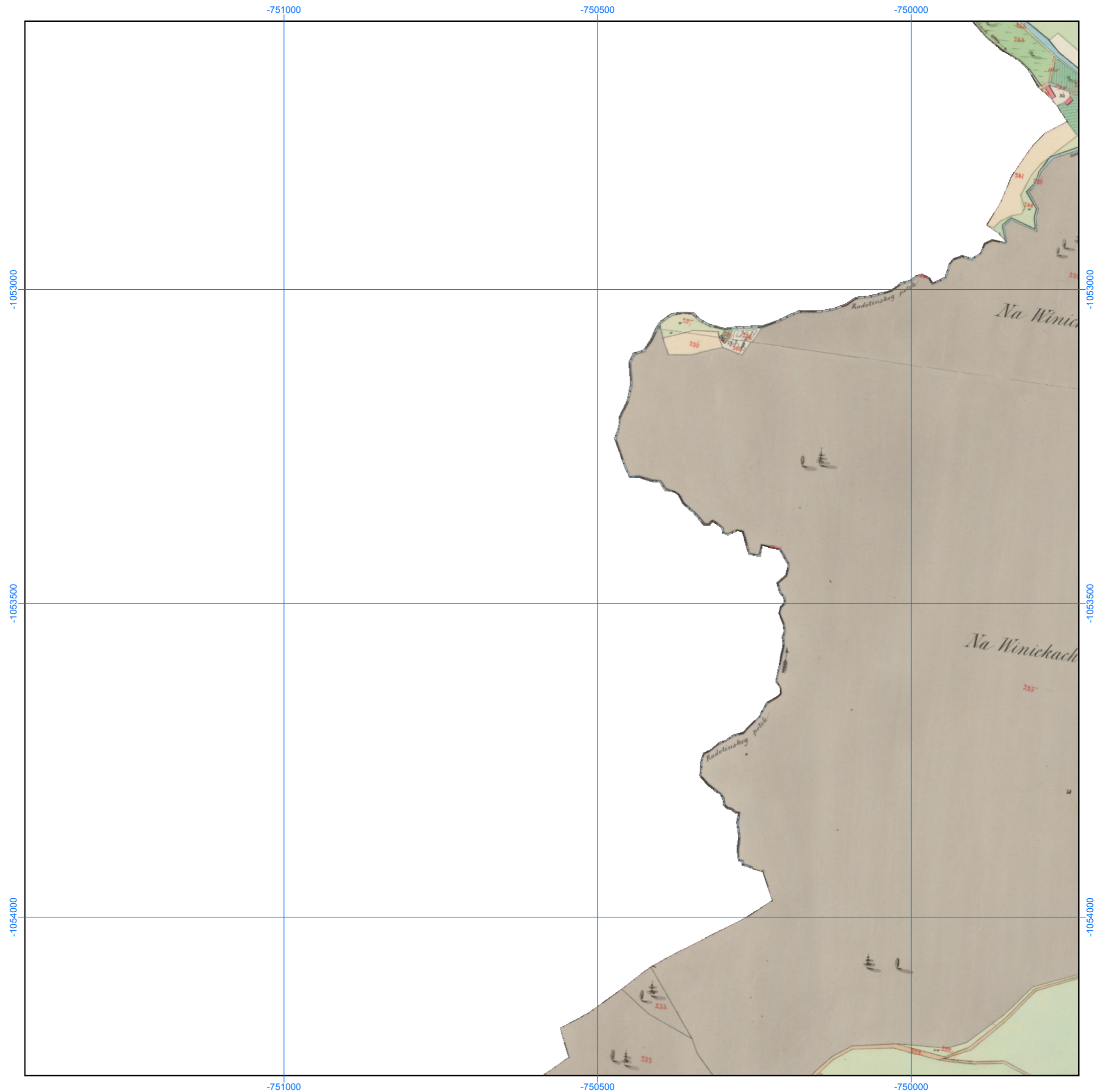
Číslo mapového listu: 1111



Specializovaná mapa s odborným obsahem byla vytvořena v rámci projektu "Vltava – proměny historické krajiny v důsledku povodní, stavby přehrad a změn ve využití území s vazbami na kulturní a společenské aktivity v okolí řeky" programu NAKI II MK ČR.

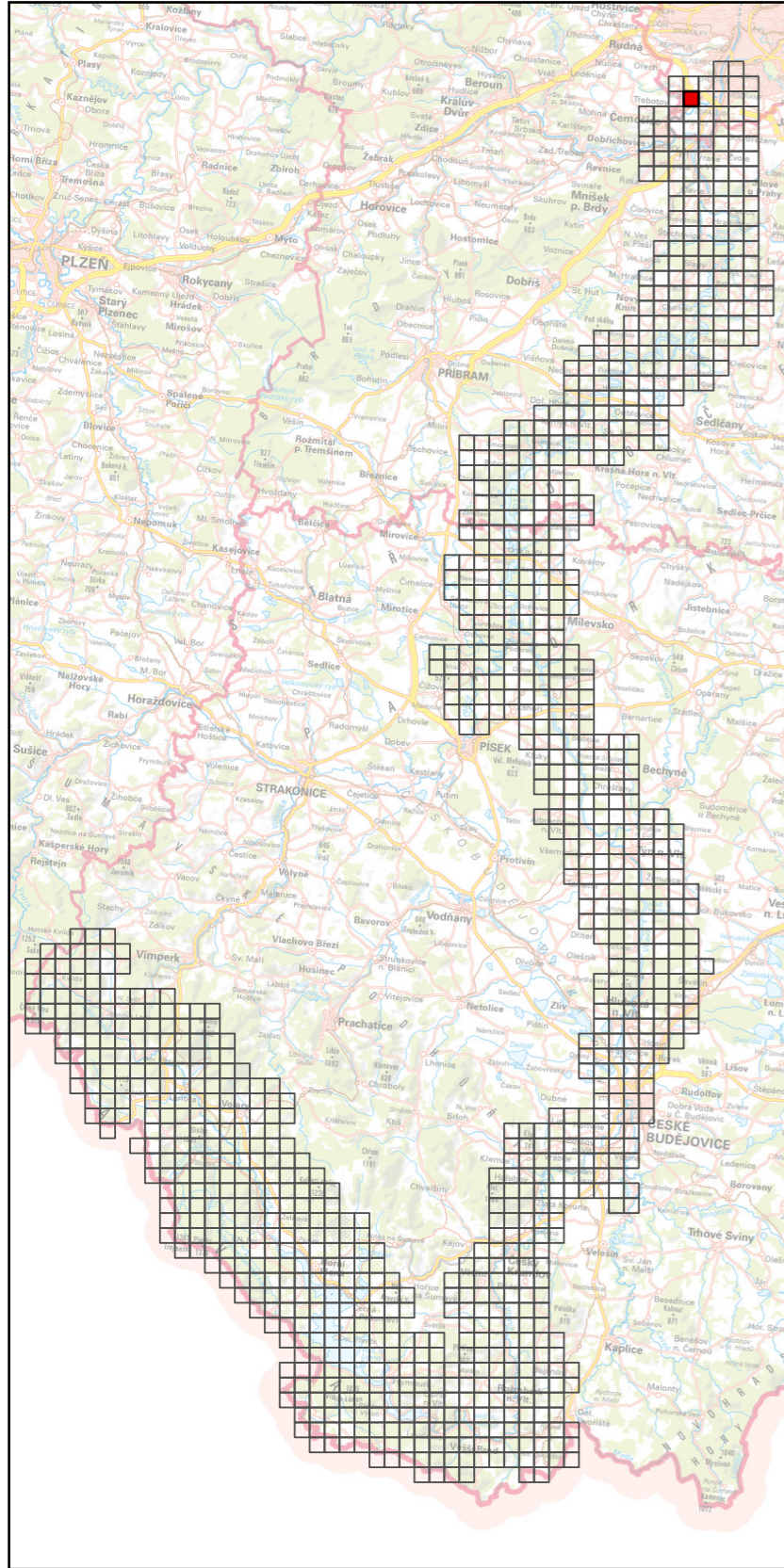
Zdrojová data: ÚAZK, WMS ČÚZK

Souřadnicový systém: upravený S-JTSK (prohozené a záporné souřadnice, v GIS zpravidla označené "SJTSK Krovak East North")



Georeferencované a mozaikované mapy Čísařských povinných otisků stabilního katastru, 1: 6000

Číslo mapového listu: 1112



Specializovaná mapa s odborným obsahem byla vytvořena v rámci projektu "Vltava – proměny historické krajiny v důsledku povodní, stavby přehrad a změn ve využití území s vazbami na kulturní a společenské aktivity v okolí řeky" programu NAKI II MK ČR.

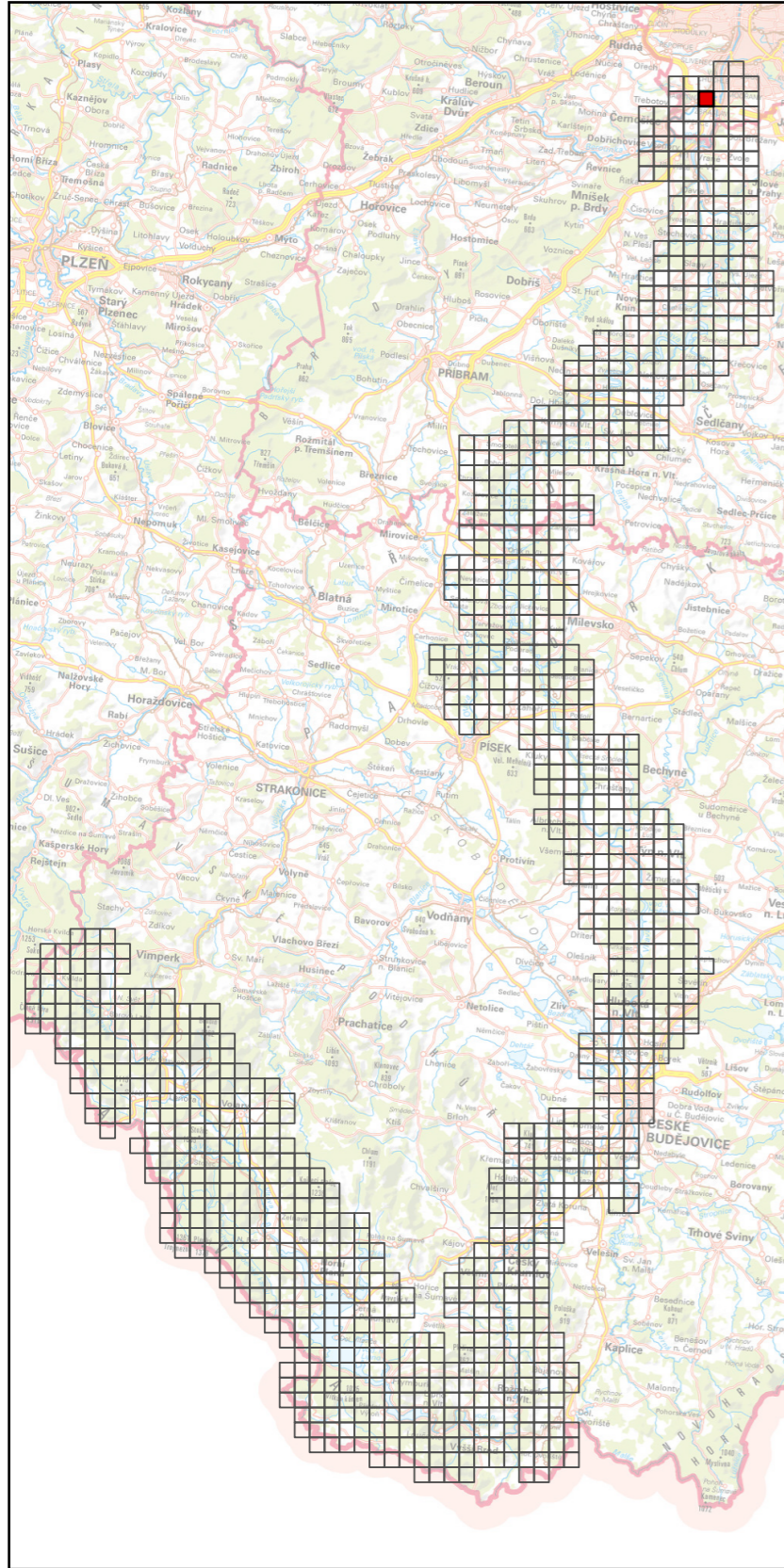
Zdrojová data: ÚAZK, WMS ČÚZK

Souřadnicový systém: upravený S-JTSK (prohozené a záporné souřadnice, v GIS zpravidla označené "SJTSK Krovak East North")



Georeferencované a mozaikované mapy Čísařských povinných otisků stabilního katastru, 1: 6000

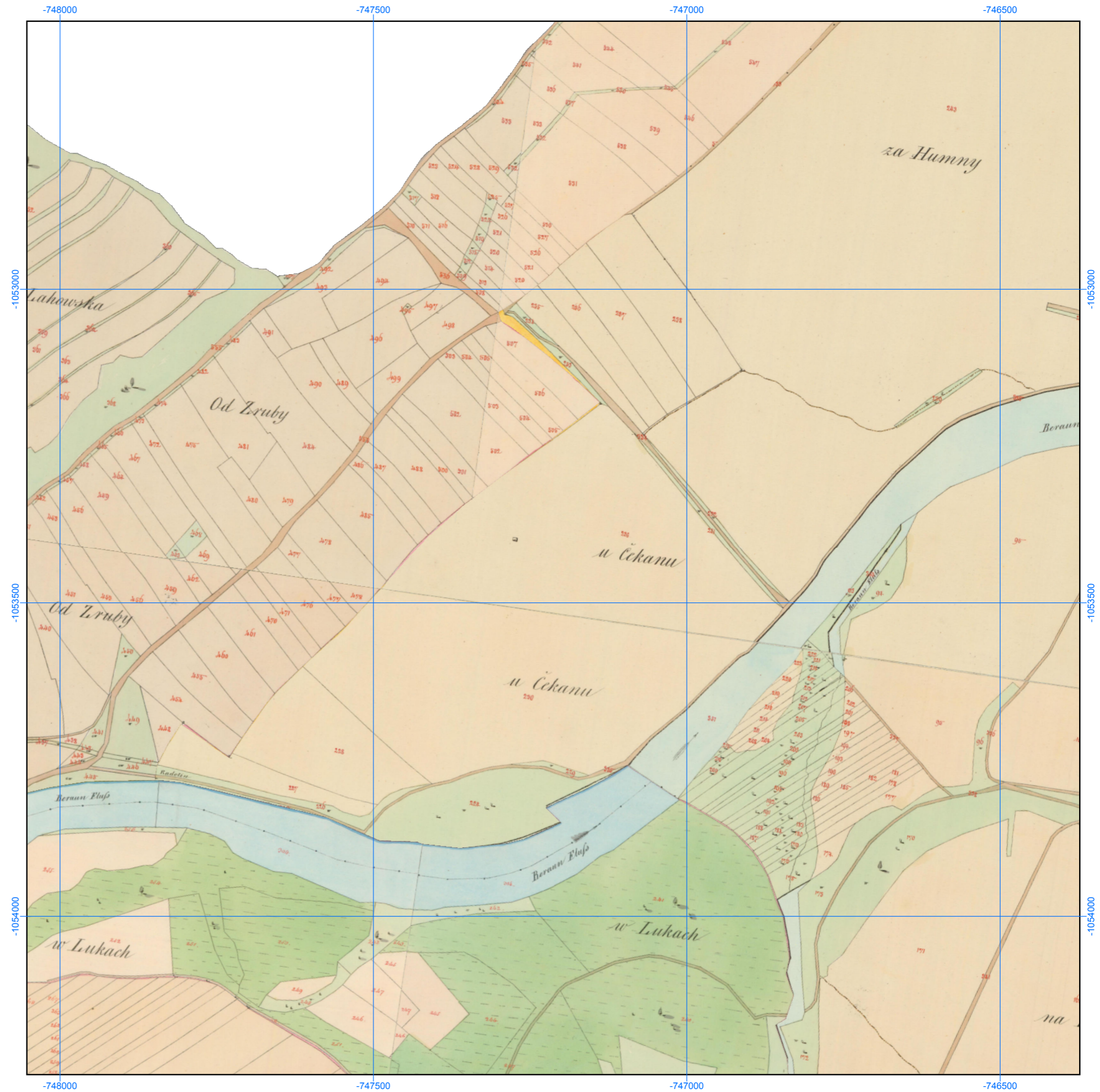
Číslo mapového listu: 1113



Specializovaná mapa s odborným obsahem byla vytvořena v rámci projektu "Vltava – proměny historické krajiny v důsledku povodní, stavby přehrad a změn ve využití území s vazbami na kulturní a společenské aktivity v okolí řeky" programu NAKI II MK ČR.

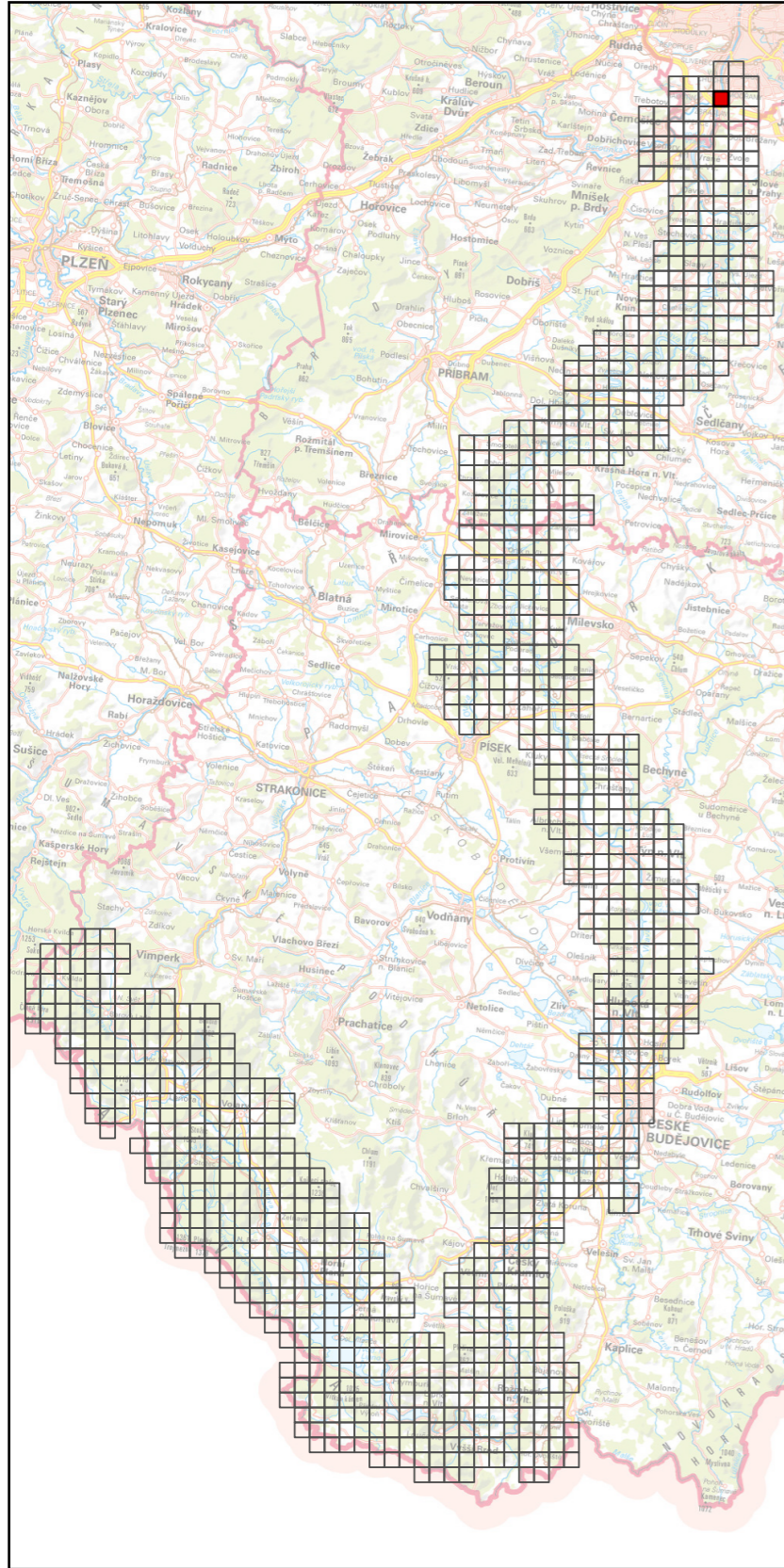
Zdrojová data: ÚAZK, WMS ČÚZK

Souřadnicový systém: upravený S-JTSK (prohozené a záporné souřadnice, v GIS zpravidla označené "SJTSK Krovak East North")



Georeferencované a mozaikované mapy Čísařských povinných otisků stabilního katastru, 1: 6000

Číslo mapového listu: 1114



Specializovaná mapa s odborným obsahem byla vytvořena v rámci projektu "Vltava – proměny historické krajiny v důsledku povodní, stavby přehrad a změn ve využití území s vazbami na kulturní a společenské aktivity v okolí řeky" programu NAKI II MK ČR.

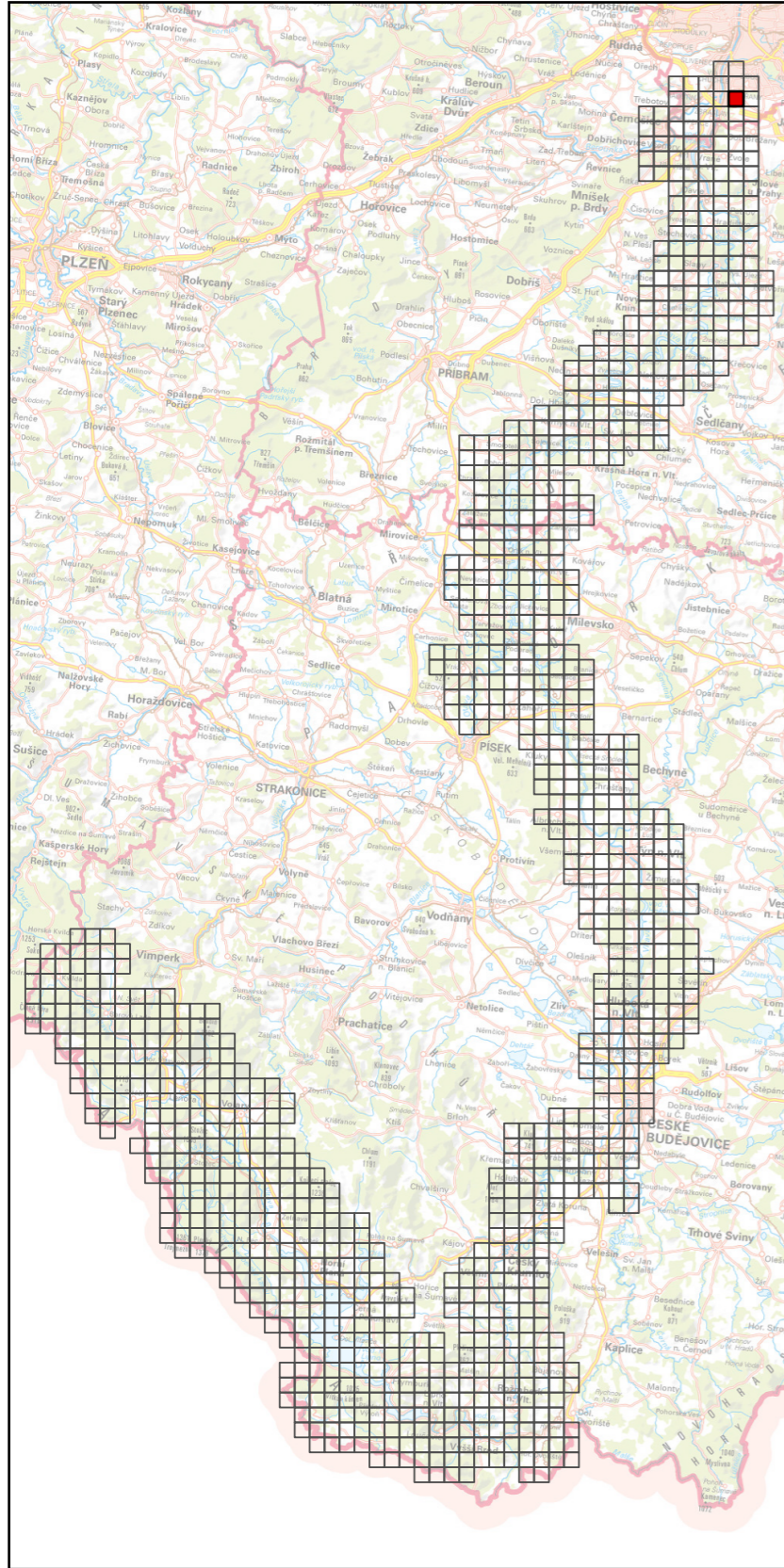
Zdrojová data: ÚAZK, WMS ČÚZK

Souřadnicový systém: upravený S-JTSK (prohozené a záporné souřadnice, v GIS zpravidla označené "SJTSK Krovak East North")



Georeferencované a mozaikované mapy Čísařských povinných otisků stabilního katastru, 1: 6000

Číslo mapového listu: 1115



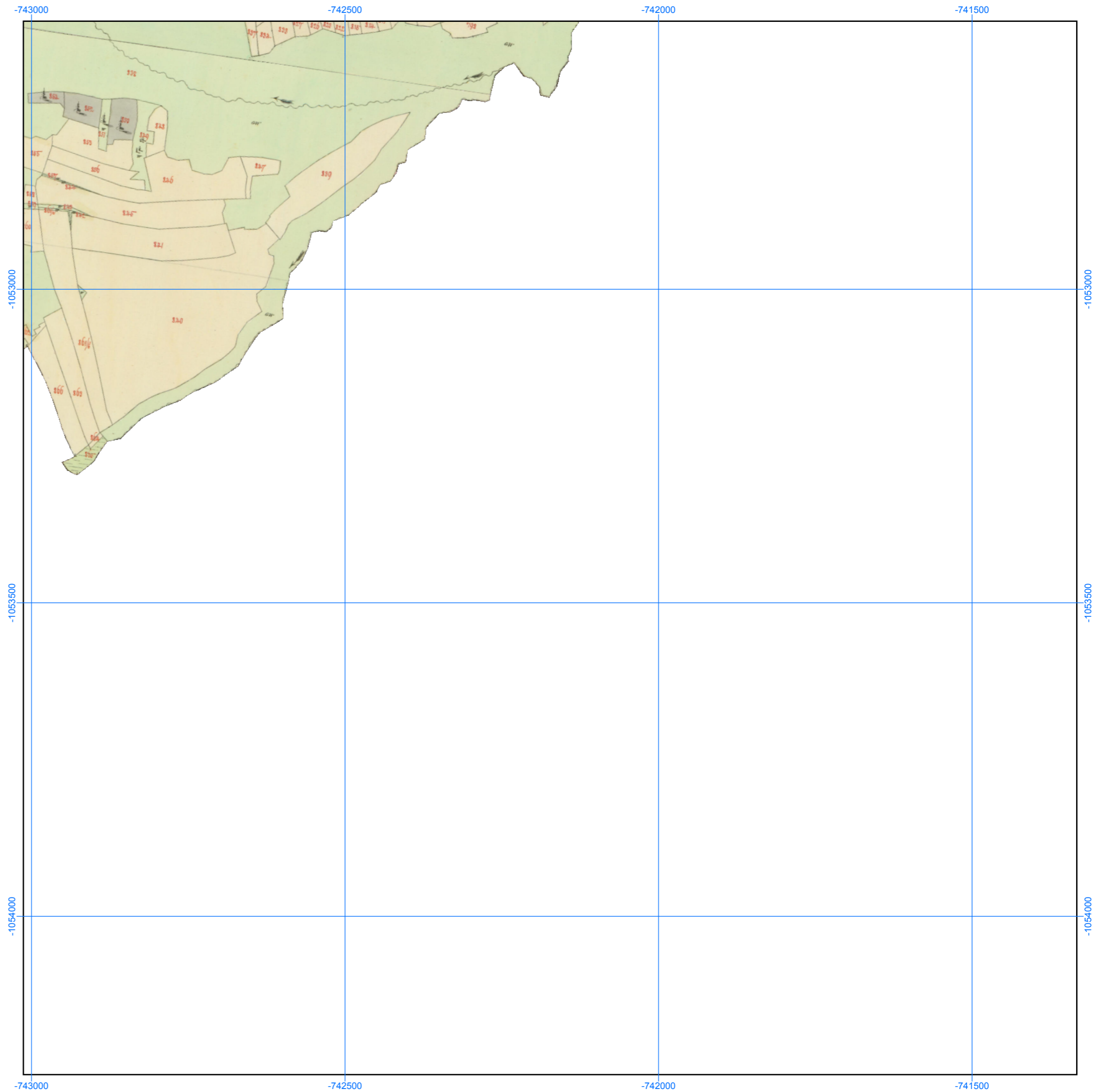
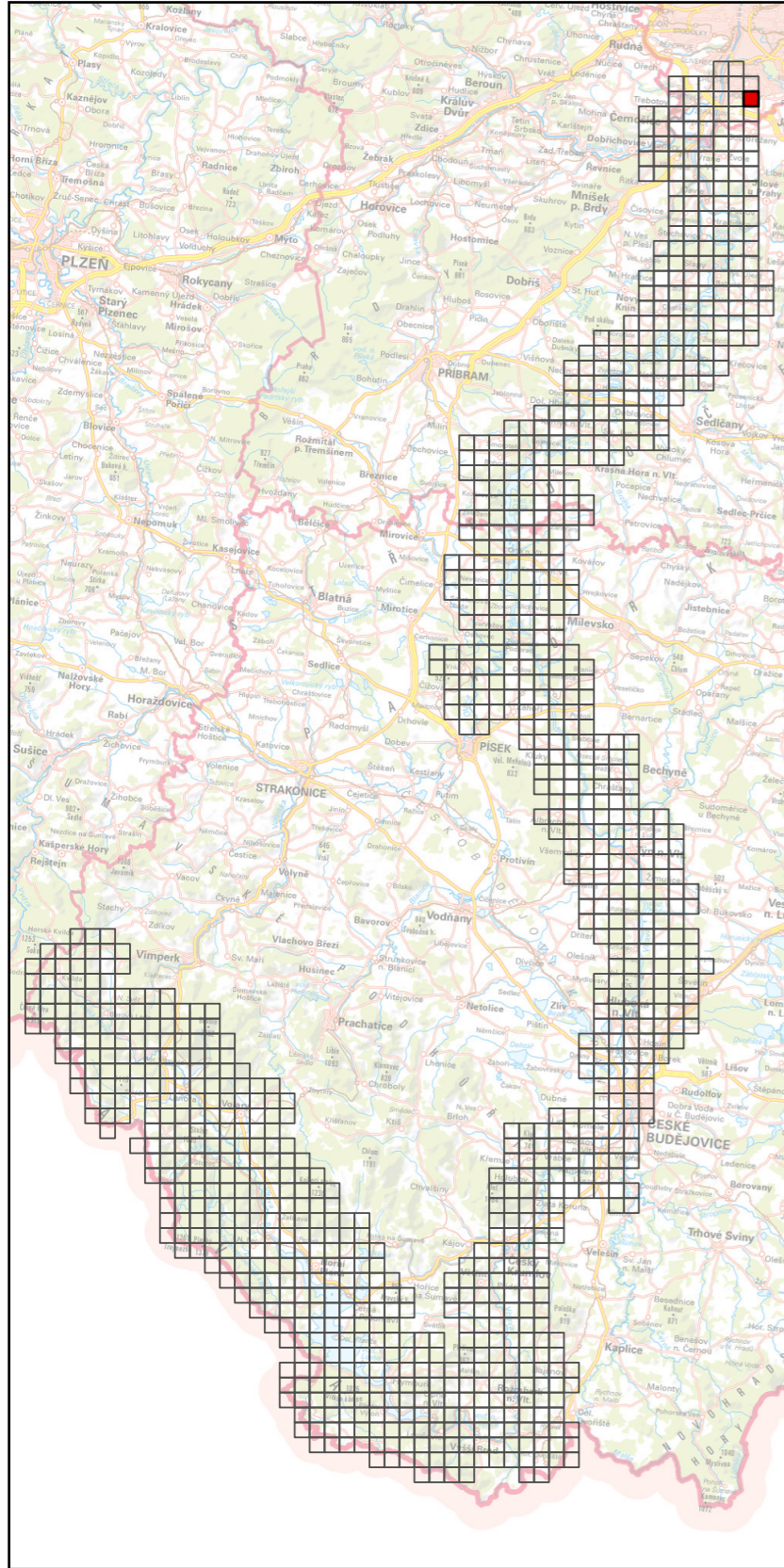
Specializovaná mapa s odborným obsahem byla vytvořena v rámci projektu "Vltava – proměny historické krajiny v důsledku povodní, stavby přehrad a změn ve využití území s vazbami na kulturní a společenské aktivity v okolí řeky" programu NAKI II MK ČR.

Zdrojová data: ÚAZK, WMS ČÚZK

Souřadnicový systém: upravený S-JTSK (prohozené a záporné souřadnice, v GIS zpravidla označené "SJTSK Krovak East North")

Georeferencované a mozaikované mapy Císařských povinných otisků stabilního katastru, 1: 6000

Číslo mapového listu: 1116



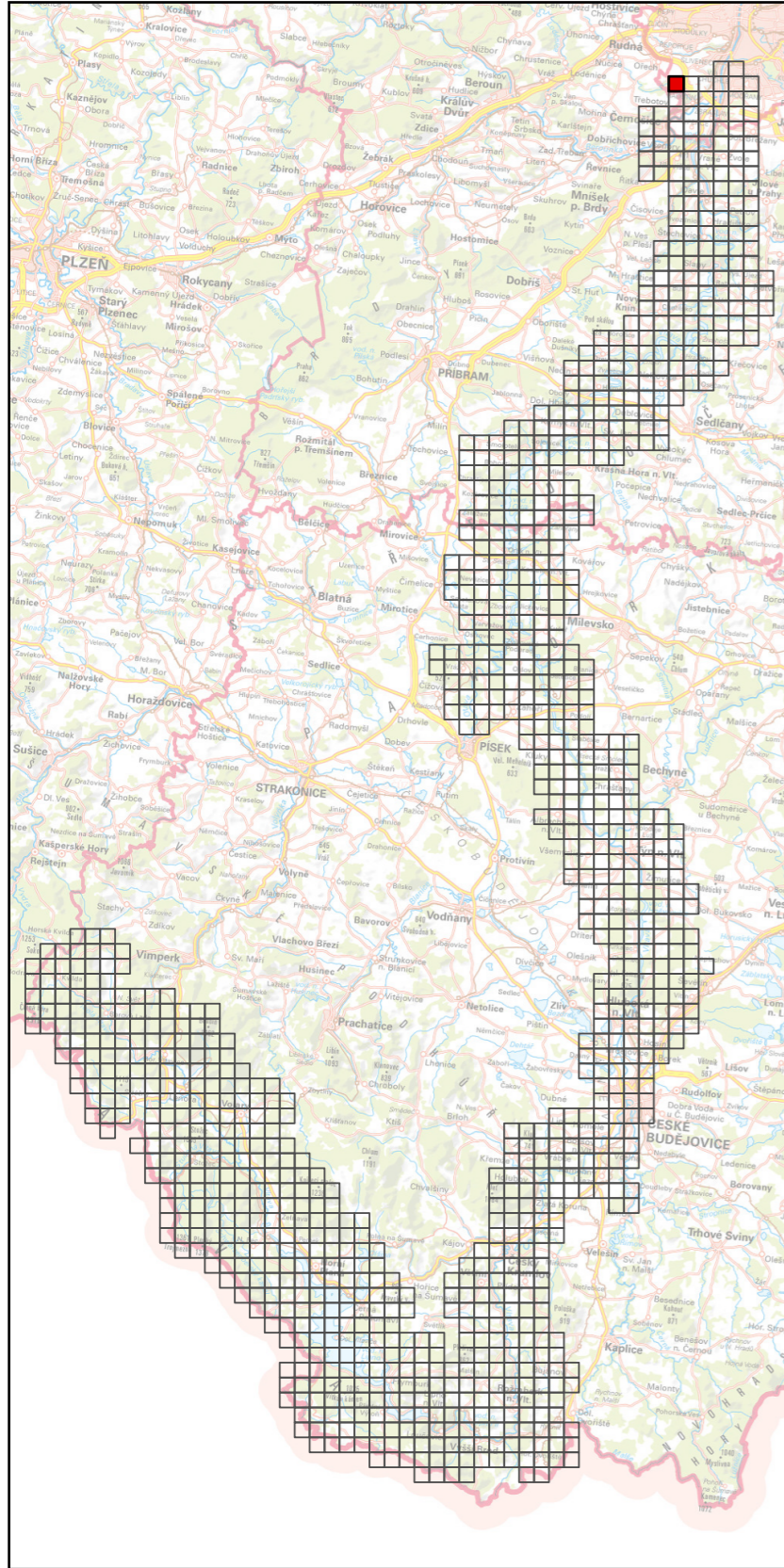
Specializovaná mapa s odborným obsahem byla vytvořena v rámci projektu "Vltava – proměny historické krajiny v důsledku povodní, stavby přehrad a změn ve využití území s vazbami na kulturní a společenské aktivity v okolí řeky" programu NAKI II MK ČR.

Zdrojová data: ÚAZK, WMS ČÚZK

Souřadnicový systém: upravený S-JTSK (prohozené a záporné souřadnice, v GIS zpravidla označené "SJTSK Krovak East North")

Georeferencované a mozaikované mapy Císařských povinných otisků stabilního katastru, 1: 6000


Číslo mapového listu: 1117



Specializovaná mapa s odborným obsahem byla vytvořena v rámci projektu "Vltava – proměny historické krajiny v důsledku povodní, stavby přehrad a změn ve využití území s vazbami na kulturní a společenské aktivity v okolí řeky" programu NAKI II MK ČR.

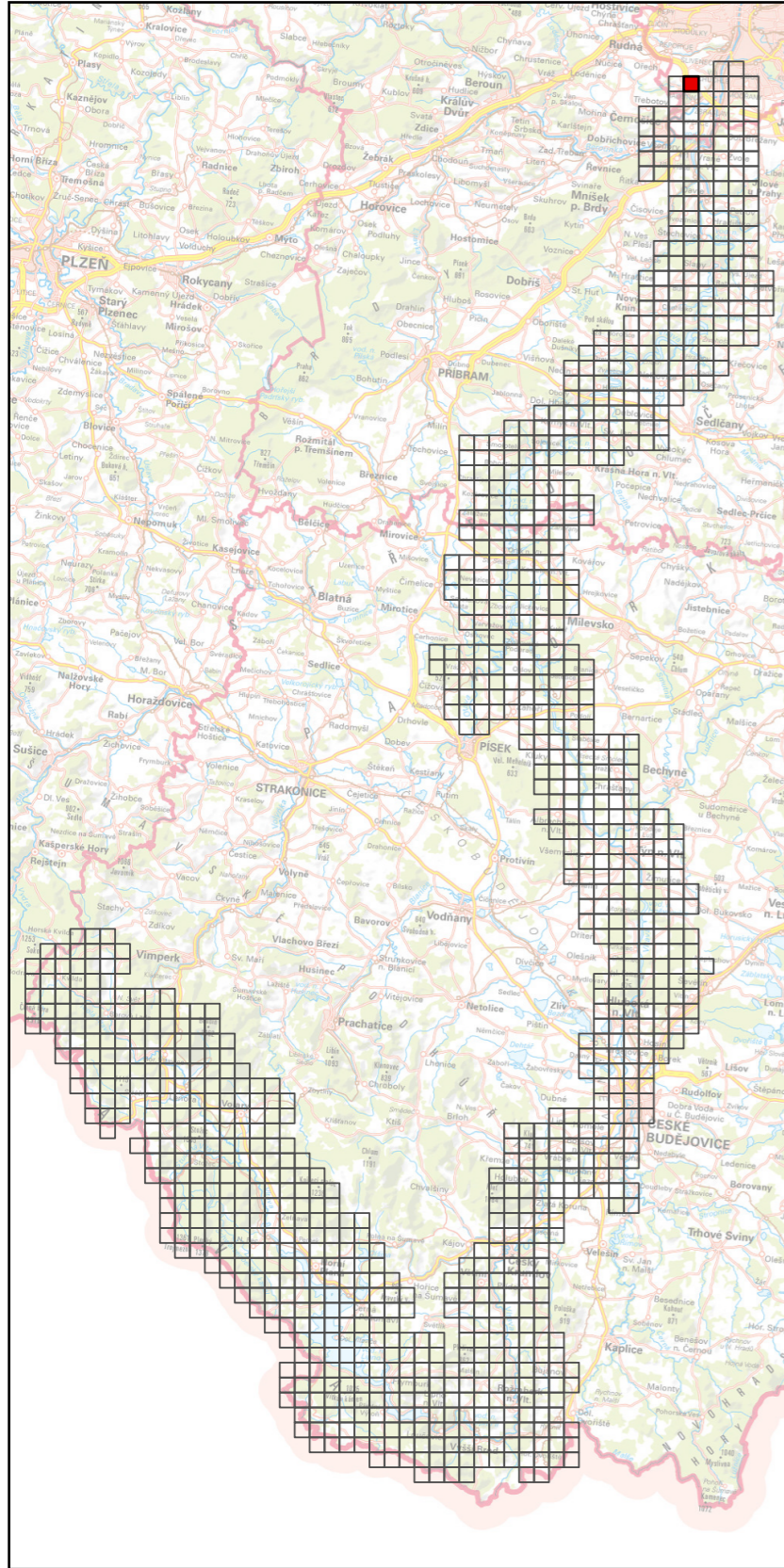
Zdrojová data: ÚAZK, WMS ČÚZK

Souřadnicový systém: upravený S-JTSK (prohozené a záporné souřadnice, v GIS zpravidla označené "SJTSK Krovak East North")




Georeferencované a mozaikované mapy Císařských povinných otisků stabilního katastru, 1: 6000

Číslo mapového listu: 1118

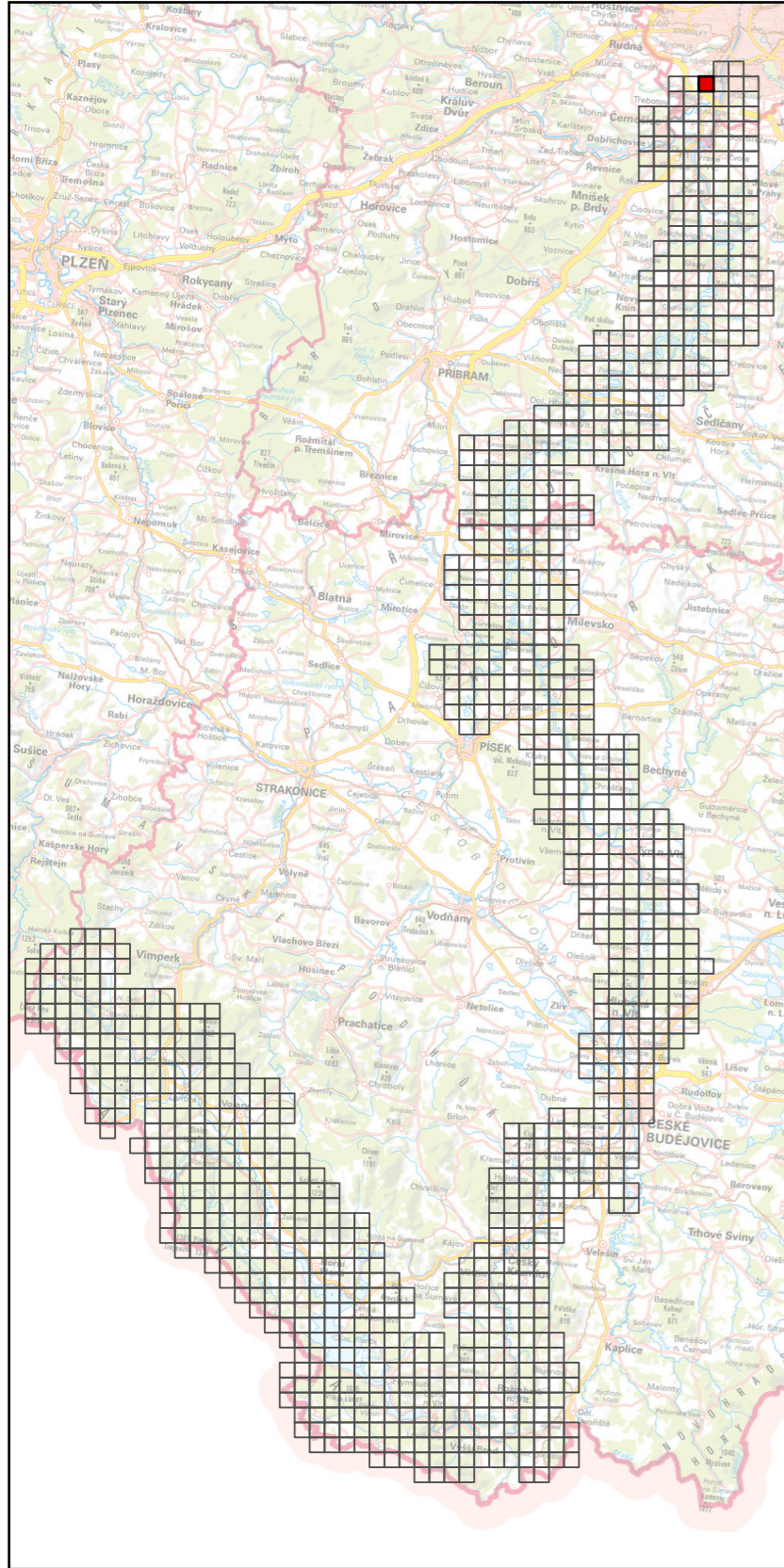


Specializovaná mapa s odborným obsahem byla vytvořena v rámci projektu "Vltava – proměny historické krajiny v důsledku povodní, stavby přehrad a změn ve využití území s vazbami na kulturní a společenské aktivity v okolí řeky" programu NAKI II MK ČR.
Zdrojová data: ÚAZK, WMS ČÚZK
Souřadnicový systém: upravený S-JTSK (prohozené a záporné souřadnice, v GIS zpravidla označené "SJTSK Krovak East North")




Georeferencované a mozaikované mapy Císařských povinných otisků stabilního katastru, 1: 6000

Číslo mapového listu: 1119

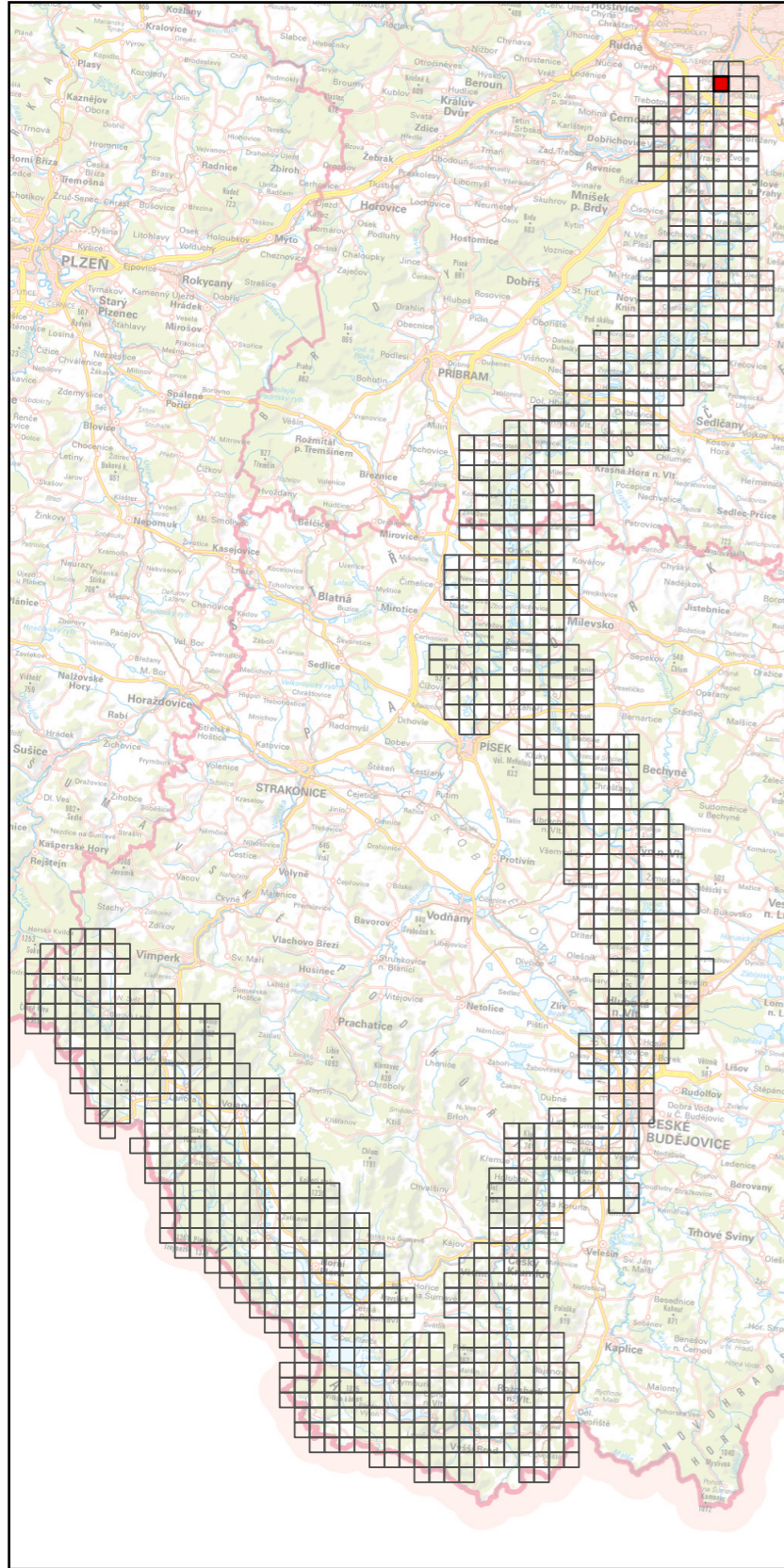


Specializovaná mapa s odborným obsahem byla vytvořena v rámci projektu "Vltava – proměny historické krajiny v důsledku povodní, stavby přehrad a změn ve využití území s vazbami na kulturní a společenské aktivity v okolí řeky" programu NAKI II MK ČR.
Zdrojová data: ÚAZK, WMS ČÚZK
Souřadnicový systém: upravený S-JTSK (prohozené a záporné souřadnice, v GIS zpravidla označené "SJTSK Krovak East North")

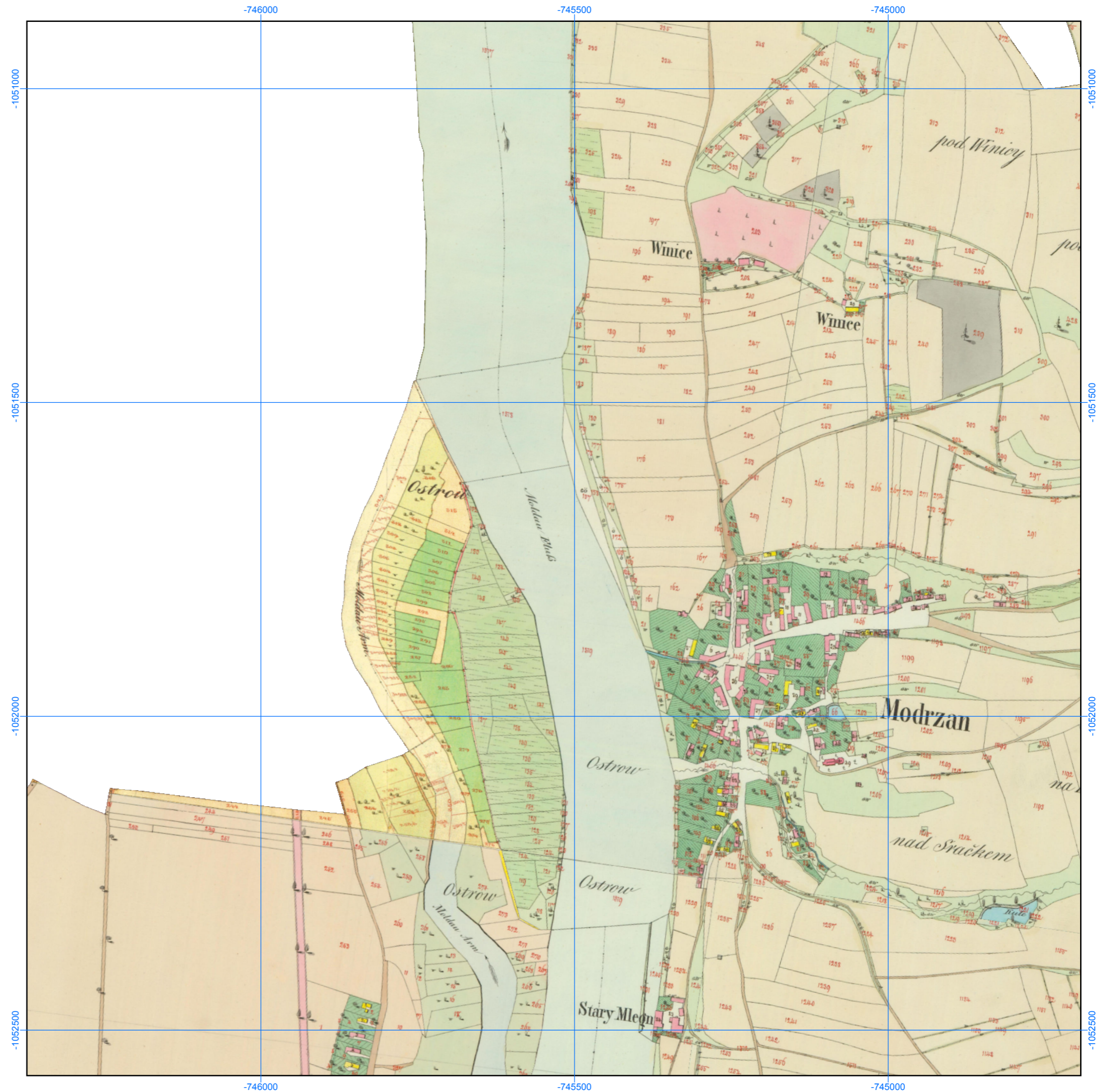


Georeferencované a mozaikované mapy Čísařských povinných otisků stabilního katastru, 1: 6000

Číslo mapového listu: 1120

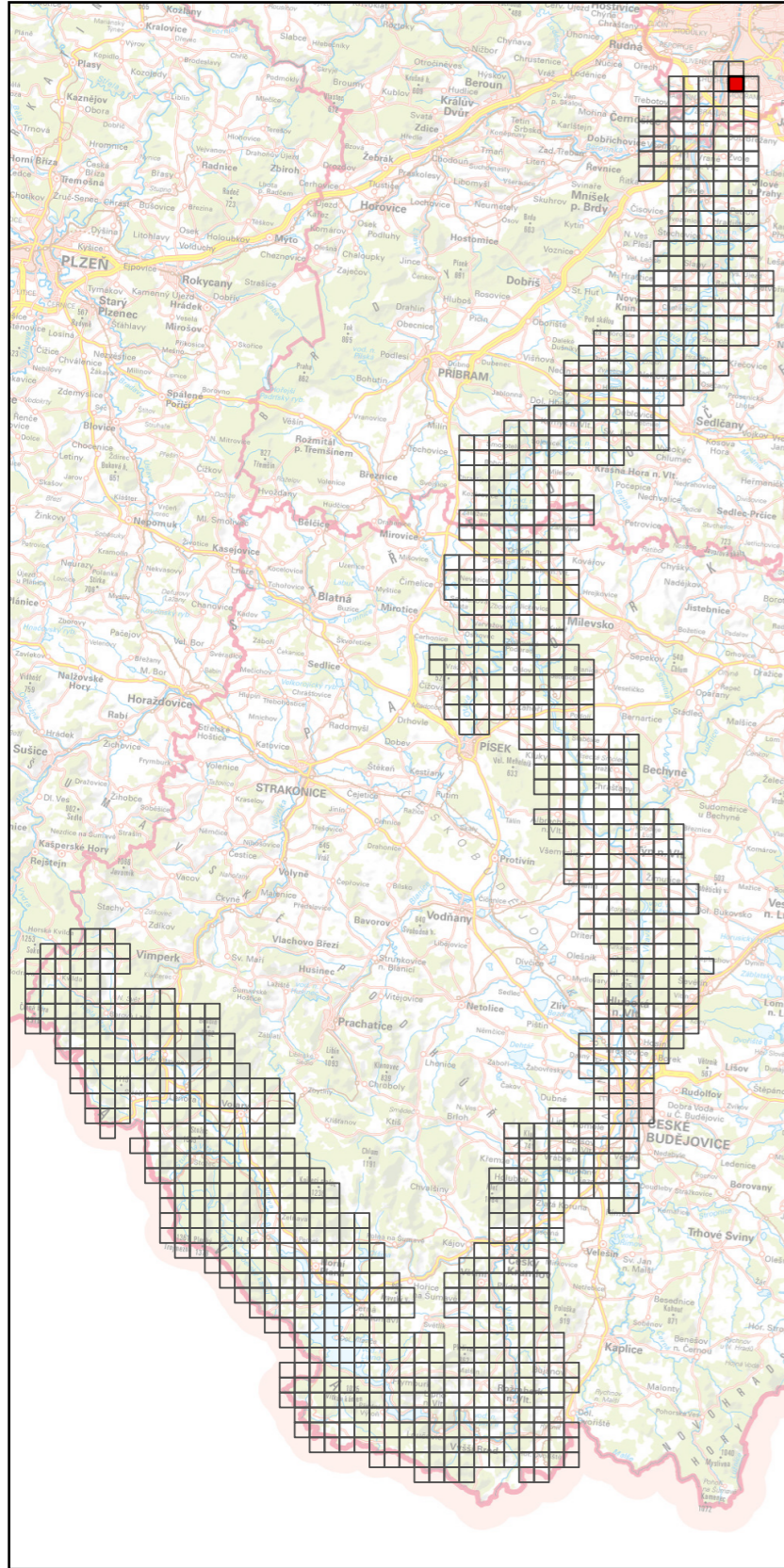


Specializovaná mapa s odborným obsahem byla vytvořena v rámci projektu "Vltava – proměny historické krajiny v důsledku povodní, stavby přehrad a změn ve využití území s vazbami na kulturní a společenské aktivity v okolí řeky" programu NAKI II MK ČR.
Zdrojová data: ÚAZK, WMS ČÚZK
Souřadnicový systém: upravený S-JTSK (prohozené a záporné souřadnice, v GIS zpravidla označené "SJTSK Krovak East North")

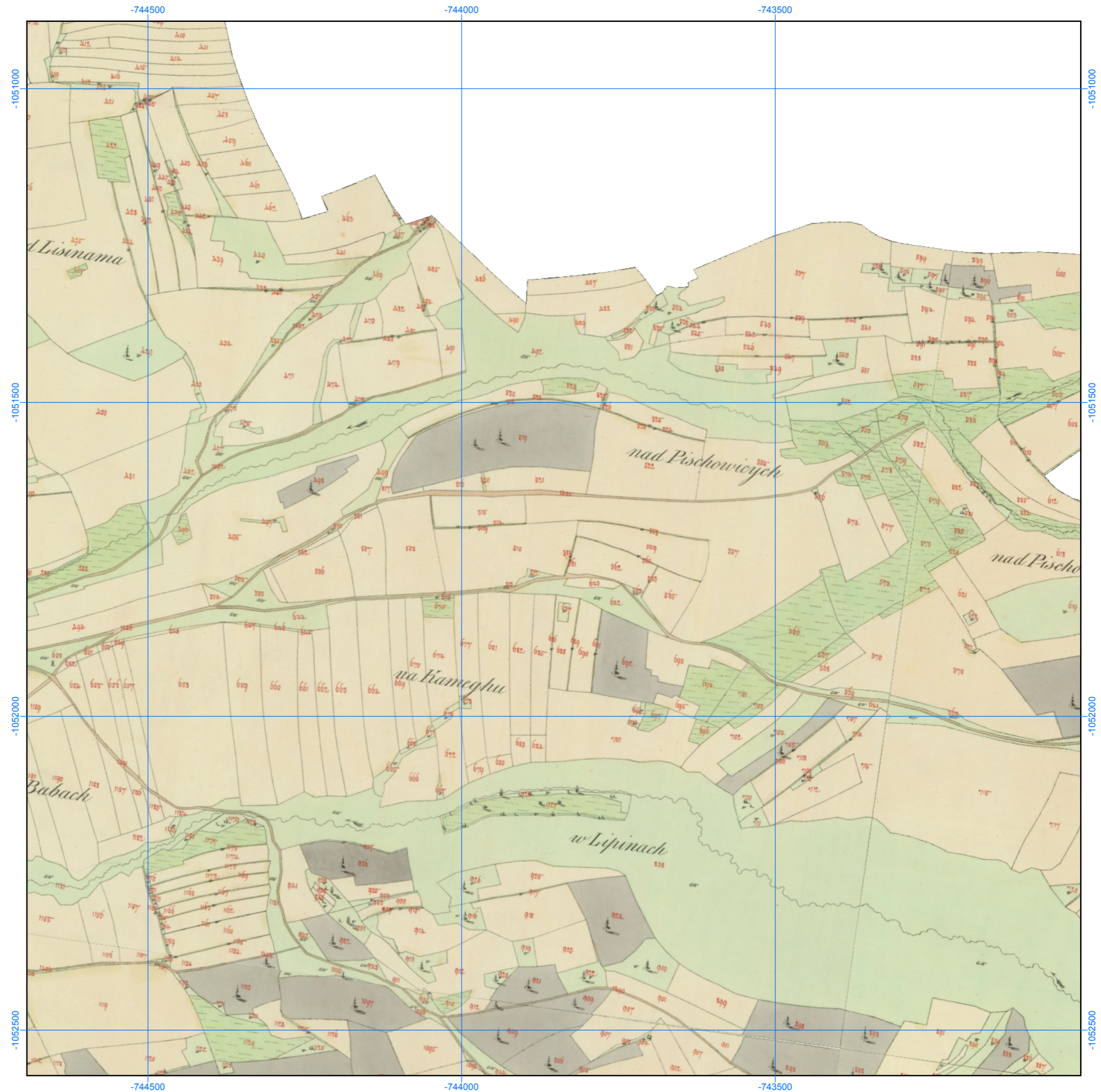


Georeferencované a mozaikované mapy Čísařských povinných otisků stabilního katastru, 1: 6000

Číslo mapového listu: 1121

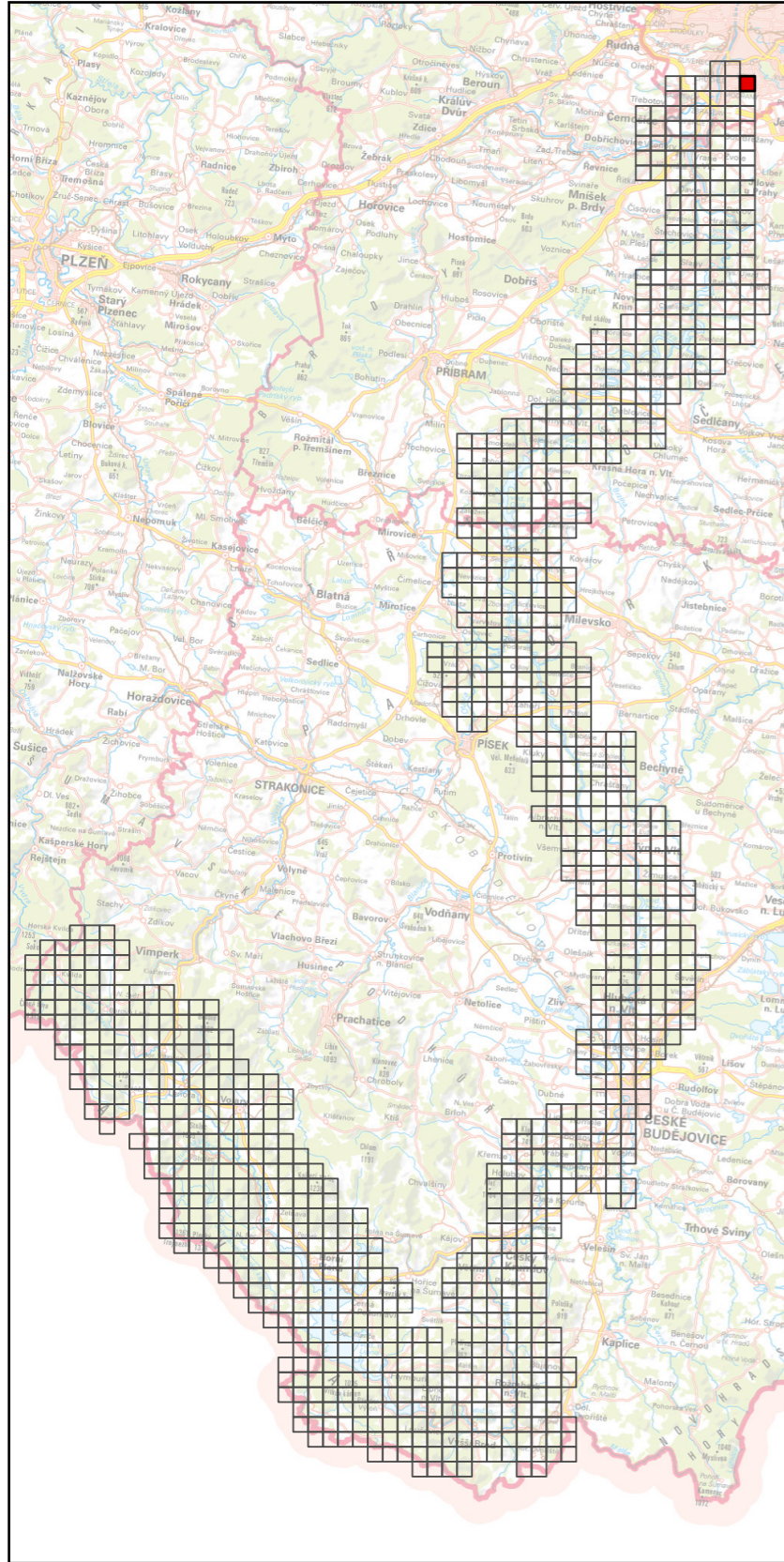


Specializovaná mapa s odborným obsahem byla vytvořena v rámci projektu "Vltava – proměny historické krajiny v důsledku povodní, stavby přehrad a změn ve využití území s vazbami na kulturní a společenské aktivity v okolí řeky" programu NAKI II MK ČR.
Zdrojová data: ÚAZK, WMS ČÚZK
Souřadnicový systém: upravený S-JTSK (prohozené a záporné souřadnice, v GIS zpravidla označené "SJTSK Krovak East North")

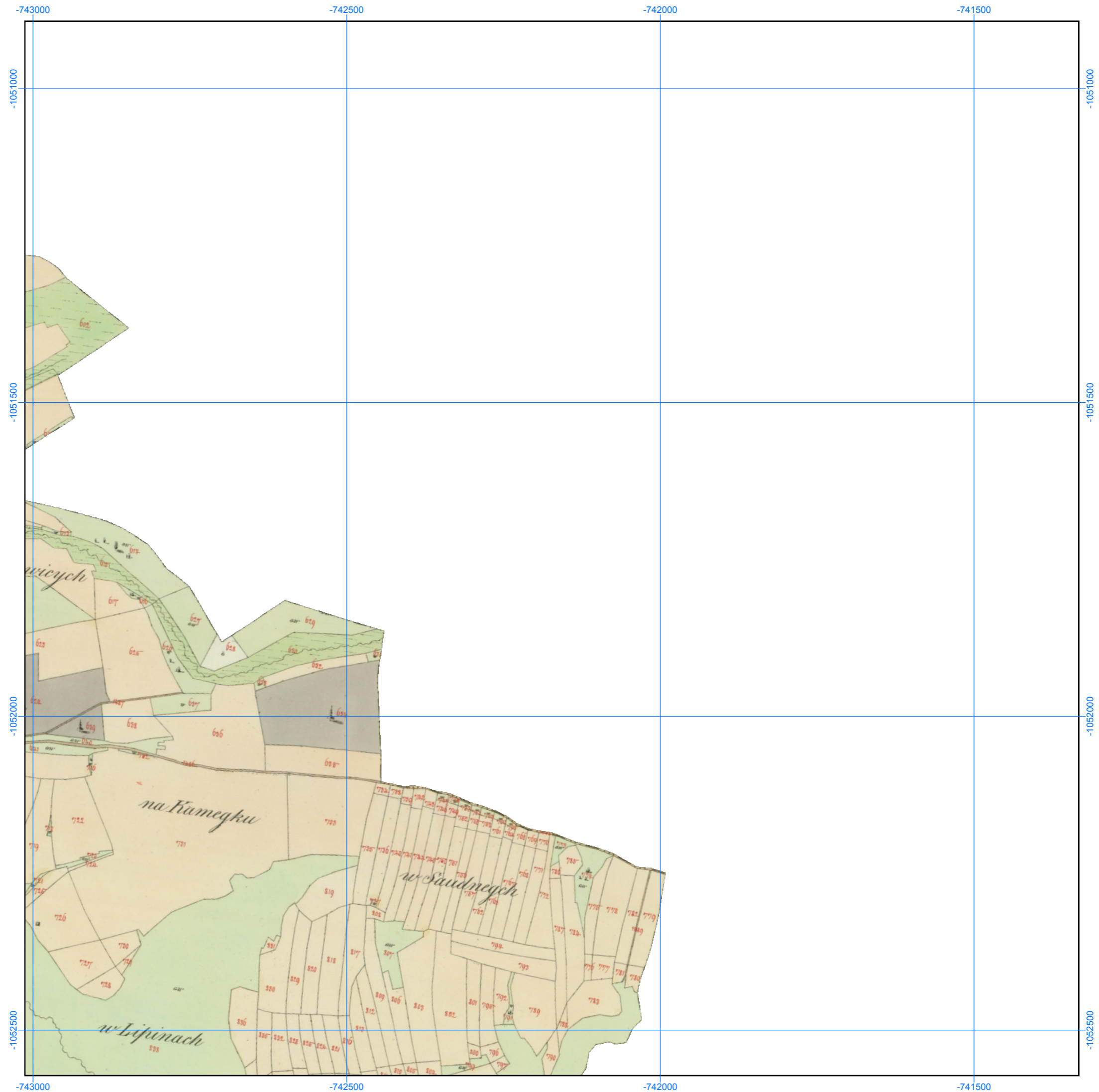


Georeferencované a mozaikované mapy Císařských povinných otisků stabilního katastru, 1: 6000

Číslo mapového listu: 1122

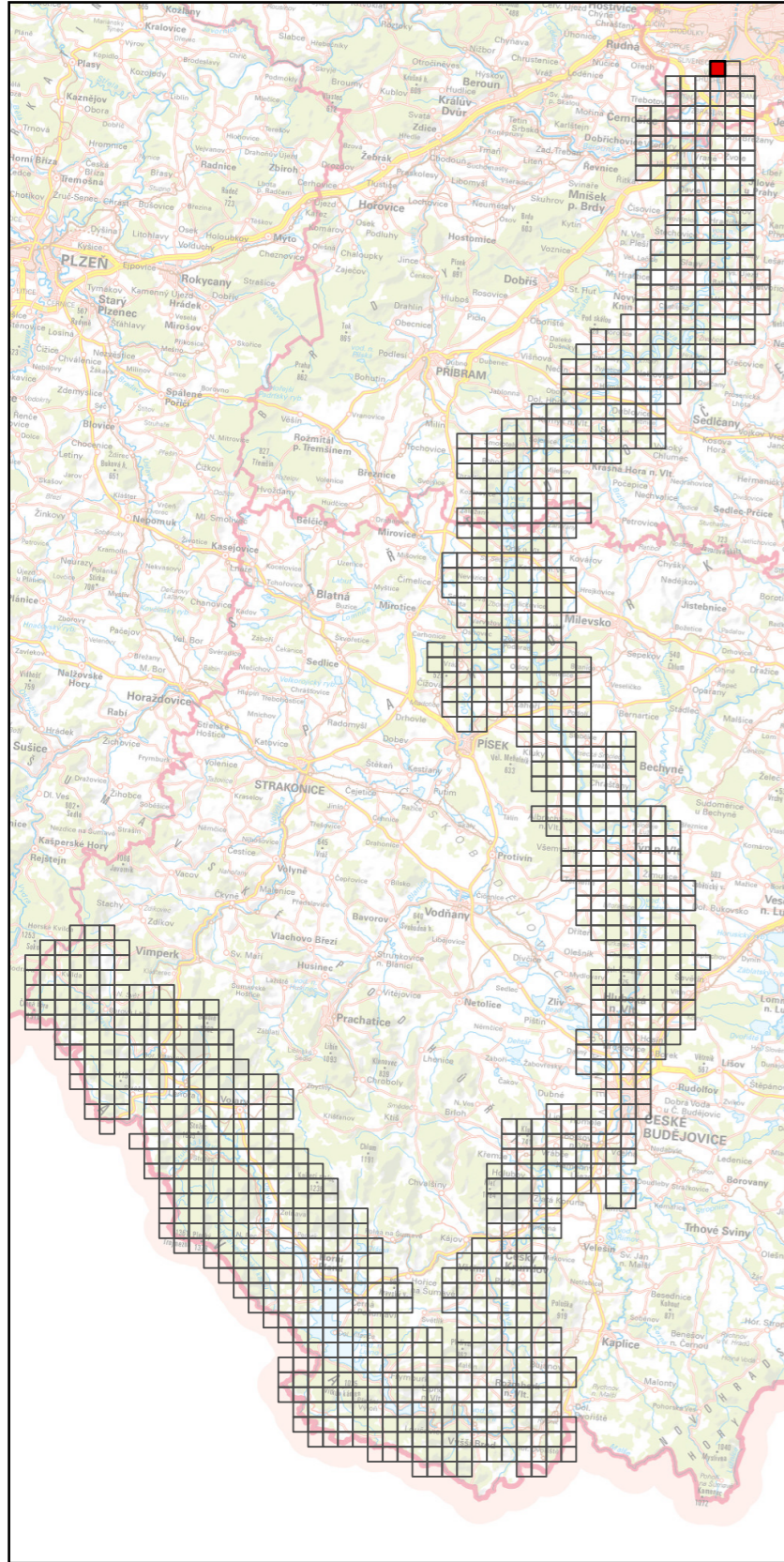


Specializovaná mapa s odborným obsahem byla vytvořena v rámci projektu "Vltava – proměny historické krajiny v důsledku povodní, stavby přehrad a změn ve využití území s vazbami na kulturní a společenské aktivity v okolí řeky" programu NAKI II MK ČR.
Zdrojová data: ÚAZK, WMS ČÚZK
Souřadnicový systém: upravený S-JTSK (prohozené a záporné souřadnice, v GIS zpravidla označené "SJTSK Krovak East North")



Georeferencované a mozaikované mapy Císařských povinných otisků stabilního katastru, 1: 6000

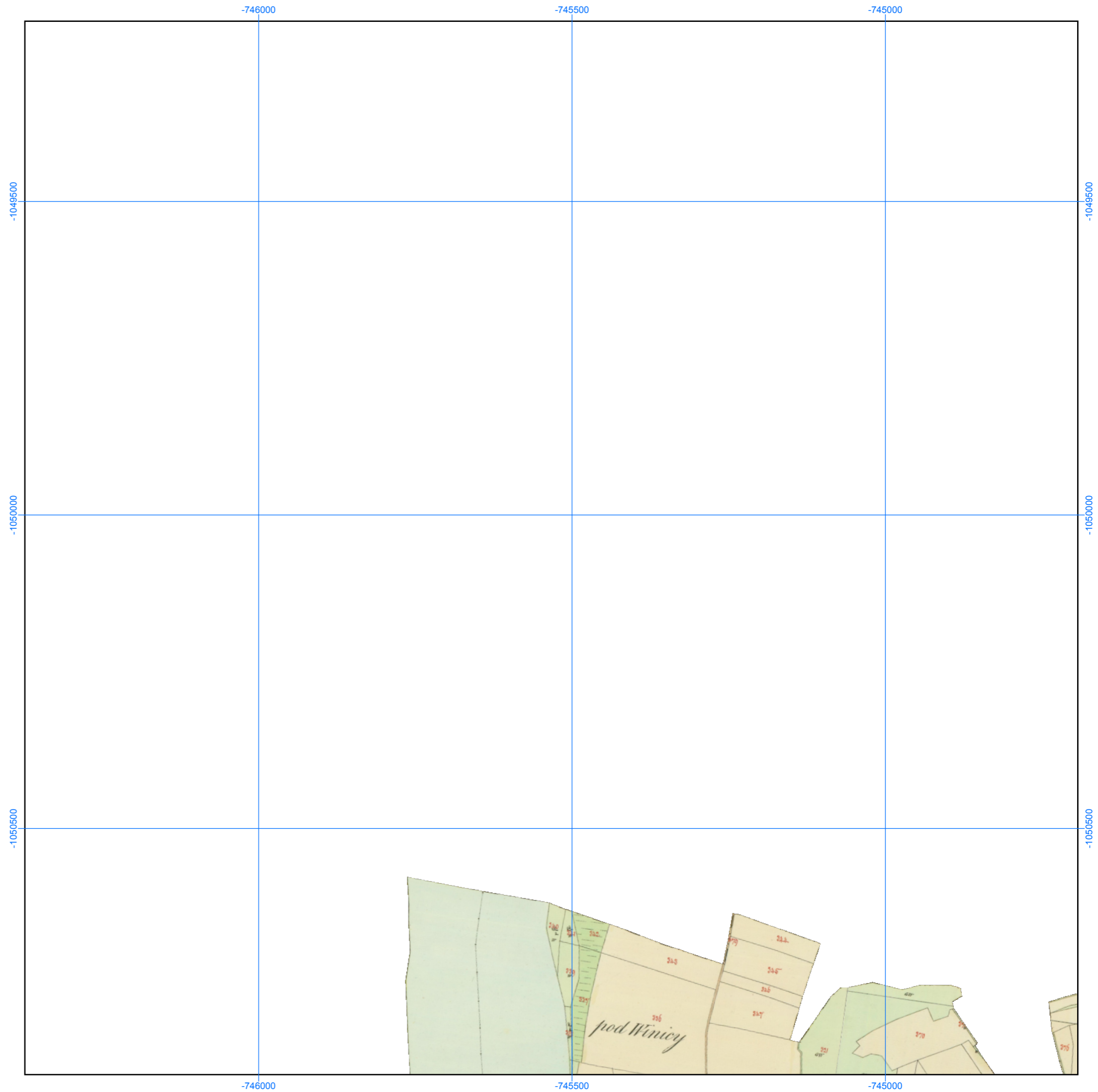
Číslo mapového listu: 1123



Specializovaná mapa s odborným obsahem byla vytvořena v rámci projektu "Vltava – proměny historické krajiny v důsledku povodní, stavby přehrad a změn ve využití území s vazbami na kulturní a společenské aktivity v okolí řeky" programu NAKI II MK ČR.

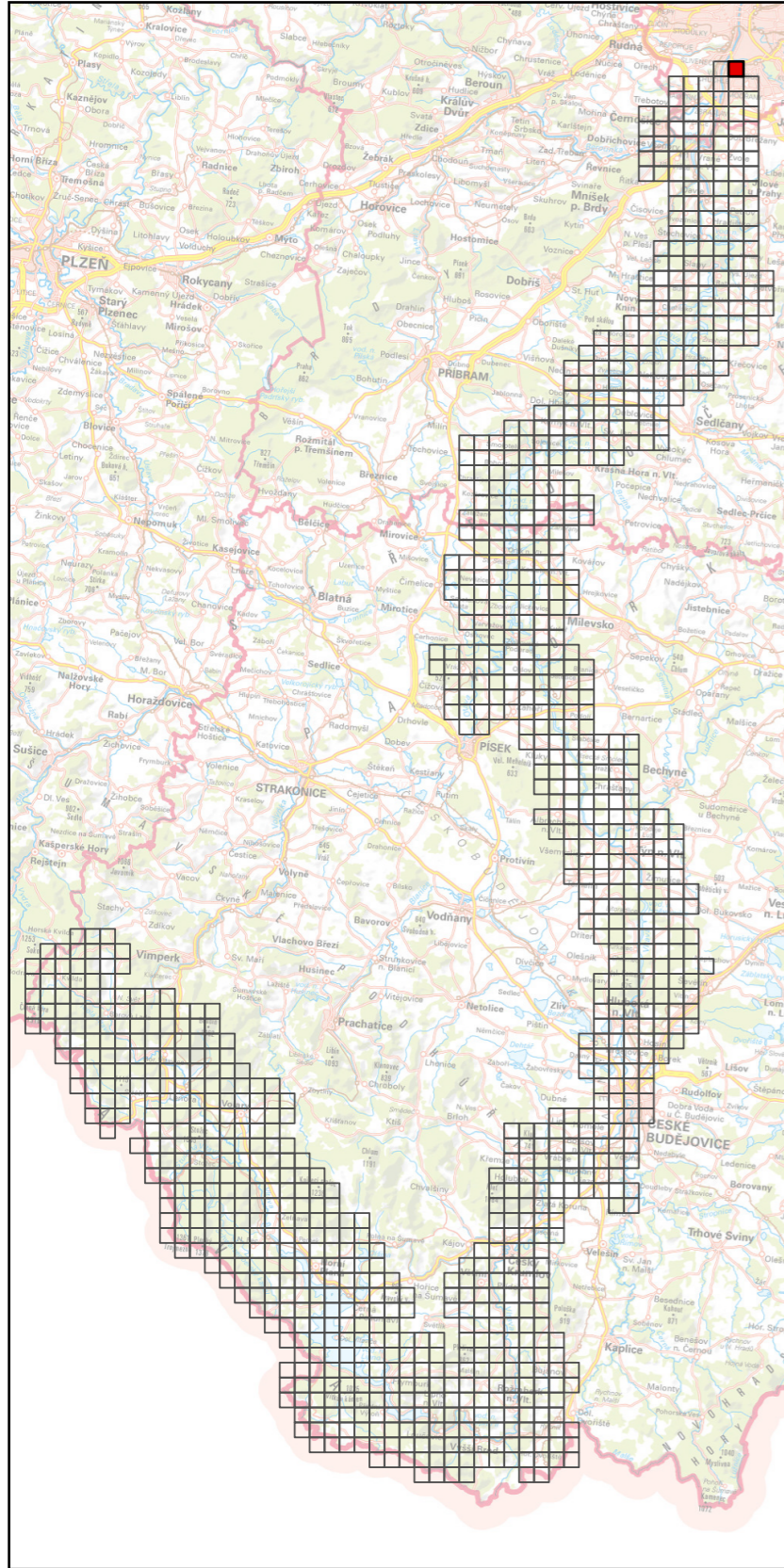
Zdrojová data: ÚAZK, WMS ČÚZK

Souřadnicový systém: upravený S-JTSK (prohozené a záporné souřadnice, v GIS zpravidla označené "SJTSK Krovak East North")



Georeferencované a mozaikované mapy Císařských povinných otisků stabilního katastru, 1: 6000

Číslo mapového listu: 1124



Specializovaná mapa s odborným obsahem byla vytvořena v rámci projektu "Vltava – proměny historické krajiny v důsledku povodní, stavby přehrad a změn ve využití území s vazbami na kulturní a společenské aktivity v okolí řeky" programu NAKI II MK ČR.

Zdrojová data: ÚAZK, WMS ČÚZK

Souřadnicový systém: upravený S-JTSK (prohozené a záporné souřadnice, v GIS zpravidla označené "SJTSK Krovak East North")

